

459
747
5
085
146
ZAGREB-4
5
082
147
459
691

STUBICA-45

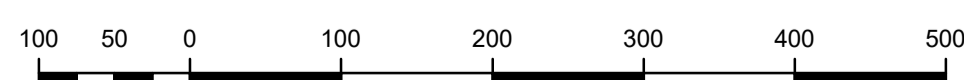
461
997
5
085
104
ZAGREB-6
5
082
105
461
941

ZAGREB-15



podjela listova HTRS96/TM

| | |
|--------------|--------------|
| 5-12-2-105-9 | 5-13-2-105-9 |
| 5-17-2-105-9 | 5-18-2-105-9 |



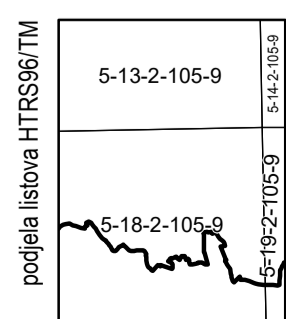

MJERILO 1:5 000

Podloga: katastarska podloga, prosinac 2016
 Gradski ured za katastar i geodetske poslove Grada Zagreba
 Nositelj izrade: Gradski ured za strategijsko planiranje i razvoj Grada
 Stručni izradivač: Zavod za prostorno uređenje Grada Zagreba
 Odluka o izradi: Odluka o izradi izmjena i dopuna Generalnog urbanističkog plana grada Zagreba (Službeni glasnik 15/15, 12/16)

Koordinatni sistem: HTRS96 Croatia TM
 Projekcija: Transverse Mercator
 Datum: Croatian Terrestrial Reference System
 Mjerna jedinica: Metar



461 941 464 190 5 082 105 5 082 062



MJERILO 1:5 000

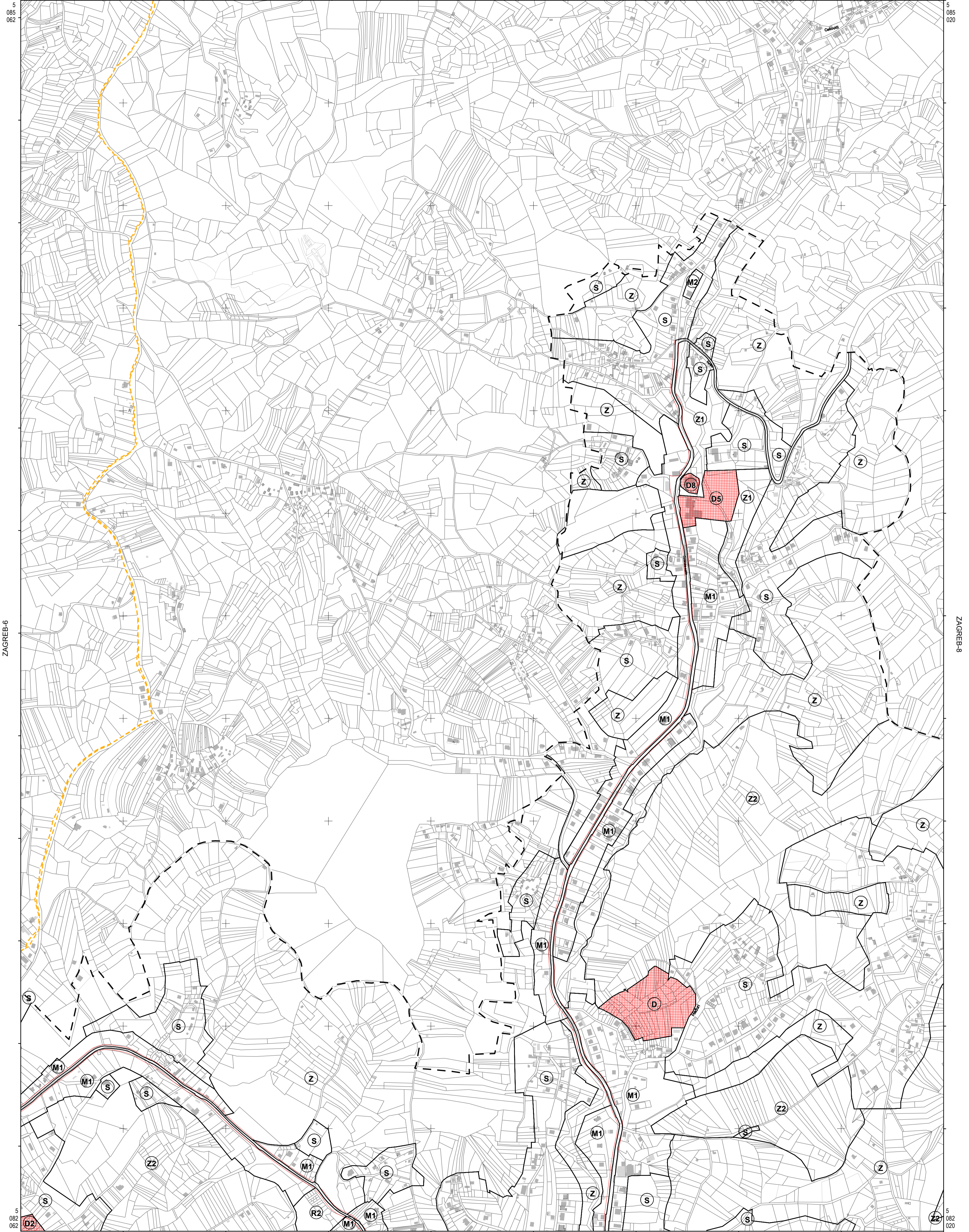
Podloga: katastarska podloga, prosinac 2016
 Gradski ured za katastar i geodetske poslove Grada Zagreba
 Nositelj izrade: Gradski ured za strategijsko planiranje i razvoj Grada
 Stručni izradivač: Zavod za prostorno uređenje Grada Zagreba
 Odluka o izradi: Odluka o izradi izmjena i dopuna Generalnog urbanističkog plana grada Zagreba (Službeni glasnik 15/15, 12/16)

Koordinatni sistem: HTRS96 Croatia TM
 Projekcija: Transverse Mercator
 Datum: Croatian Terrestrial Reference System
 Mjerna jedinica: Metar

464
246

STUBICA-47

466
496



ZAGREB-6

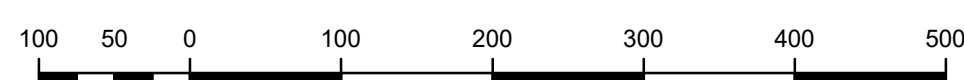
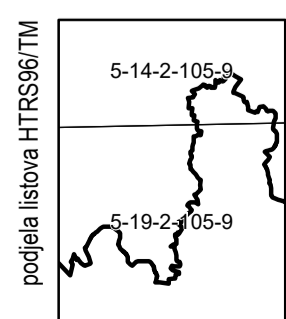
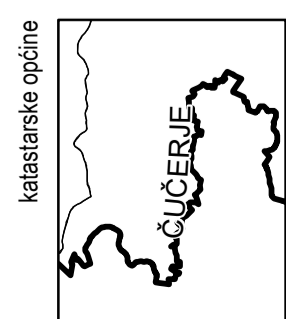
ZAGREB-8

5
082
062

5
082
020

ZAGREB-17

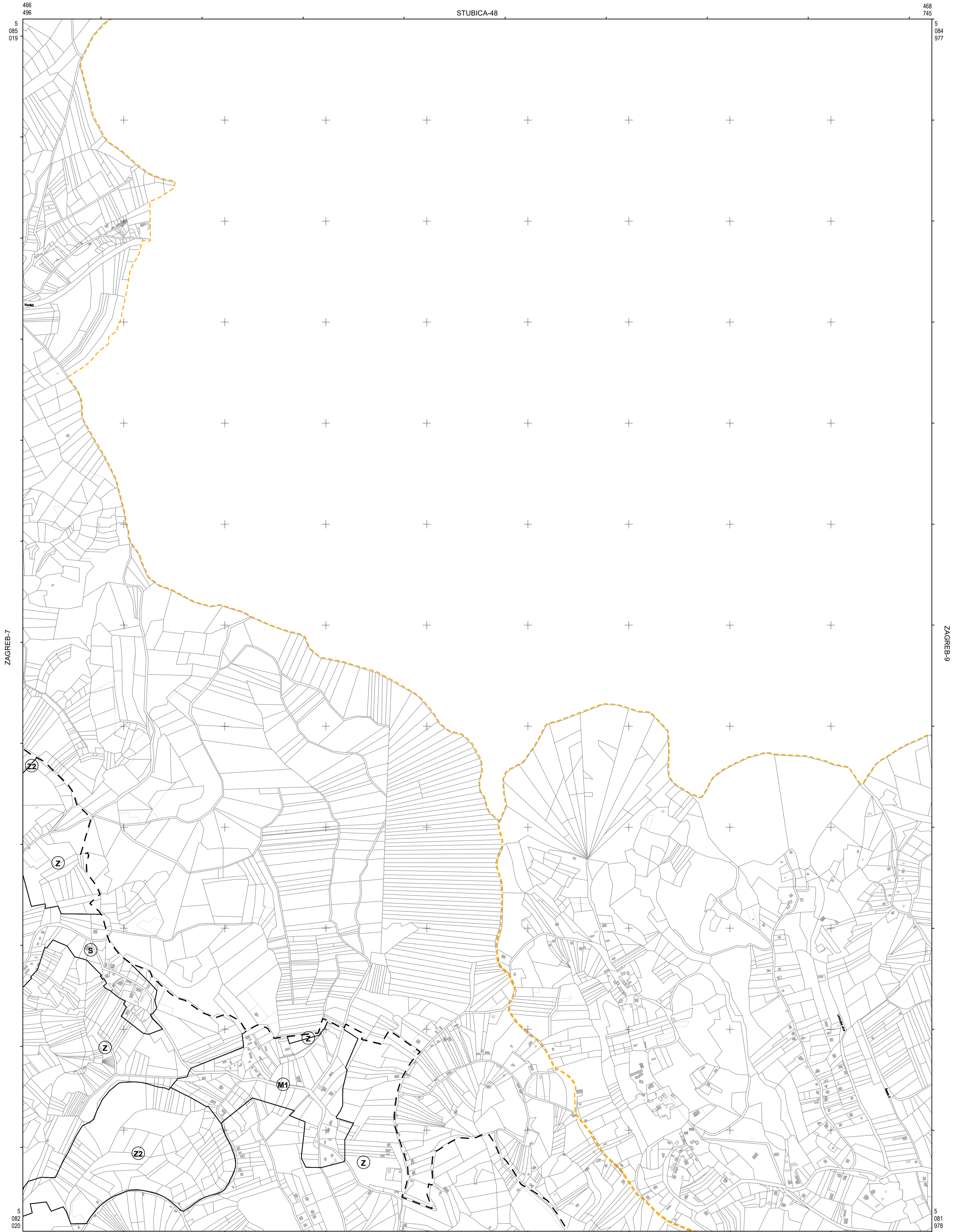
466
440



MJERILO 1:5 000

Podloga: katastarska podloga, prosinac 2016
 Gradski ured za katastar i geodetske poslove Grada Zagreba
 Nositelj izrade: Gradski ured za strategijsko planiranje i razvoj Grada
 Stručni izradivač: Zavod za prostorno uređenje Grada Zagreba
 Odluka o izradi: Odluka o izradi izmjena i dopuna Generalnog urbanističkog plana grada Zagreba (Službeni glasnik 15/15, 12/16)

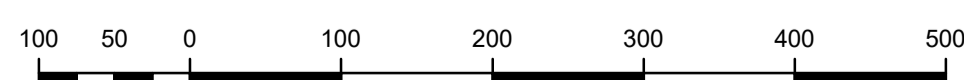
Koordinatni sistem: HTRS96 Croatia TM
 Projekcija: Transverse Mercator
 Datum: Croatian Terrestrial Reference System
 Mjerna jedinica: Metar



466
439



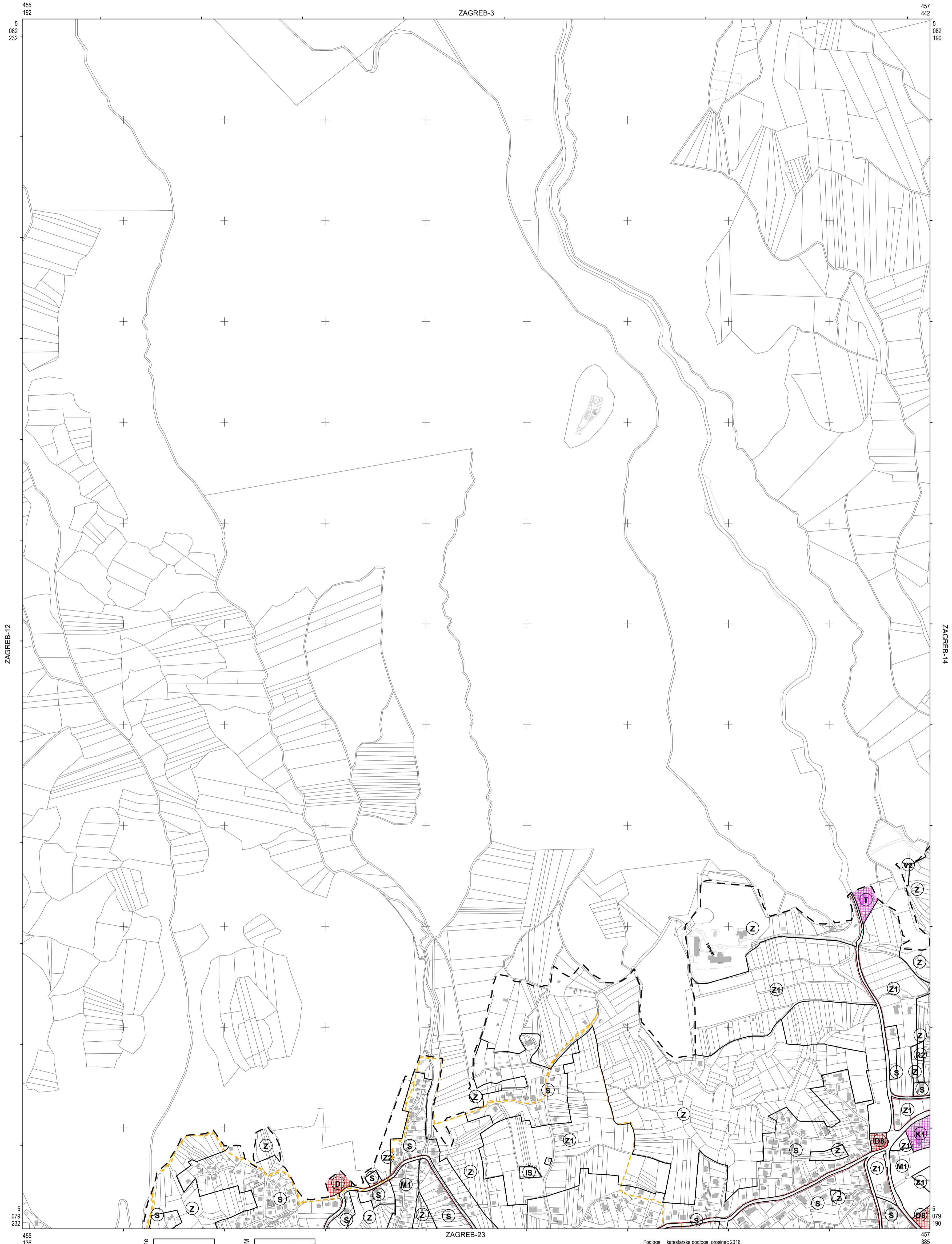
| | | |
|---------------------------|--------------|--------------|
| podjela listova HTRS96/TM | 5-14-2-105-9 | 5-15-2-105-9 |
| 5-14-2-105-9 | 5-15-2-105-9 | 5-20-2-105-9 |



MJERILO 1:5 000

Podloga: katastarska podloga, prosinac 2016
 Gradski ured za katastar i geodetske poslove Grada Zagreba
 Nositelj izrade: Gradski ured za strategijsko planiranje i razvoj Grada
 Stručni izradivač: Zavod za prostorno uređenje Grada Zagreba
 Odluka o izradi: Odluka o izradi izmjena i dopuna Generalnog urbanističkog plana grada Zagreba (Službeni glasnik 15/15, 12/16)

Koordinatni sistem: HTRS96 Croatia TM
 Projekcija: Transverse Mercator
 Datum: Croatian Terrestrial Reference System
 Mjerna jedinica: Metar



455
192

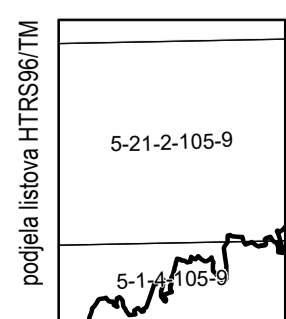

457
442

5
079
232

5
079
190

455
136

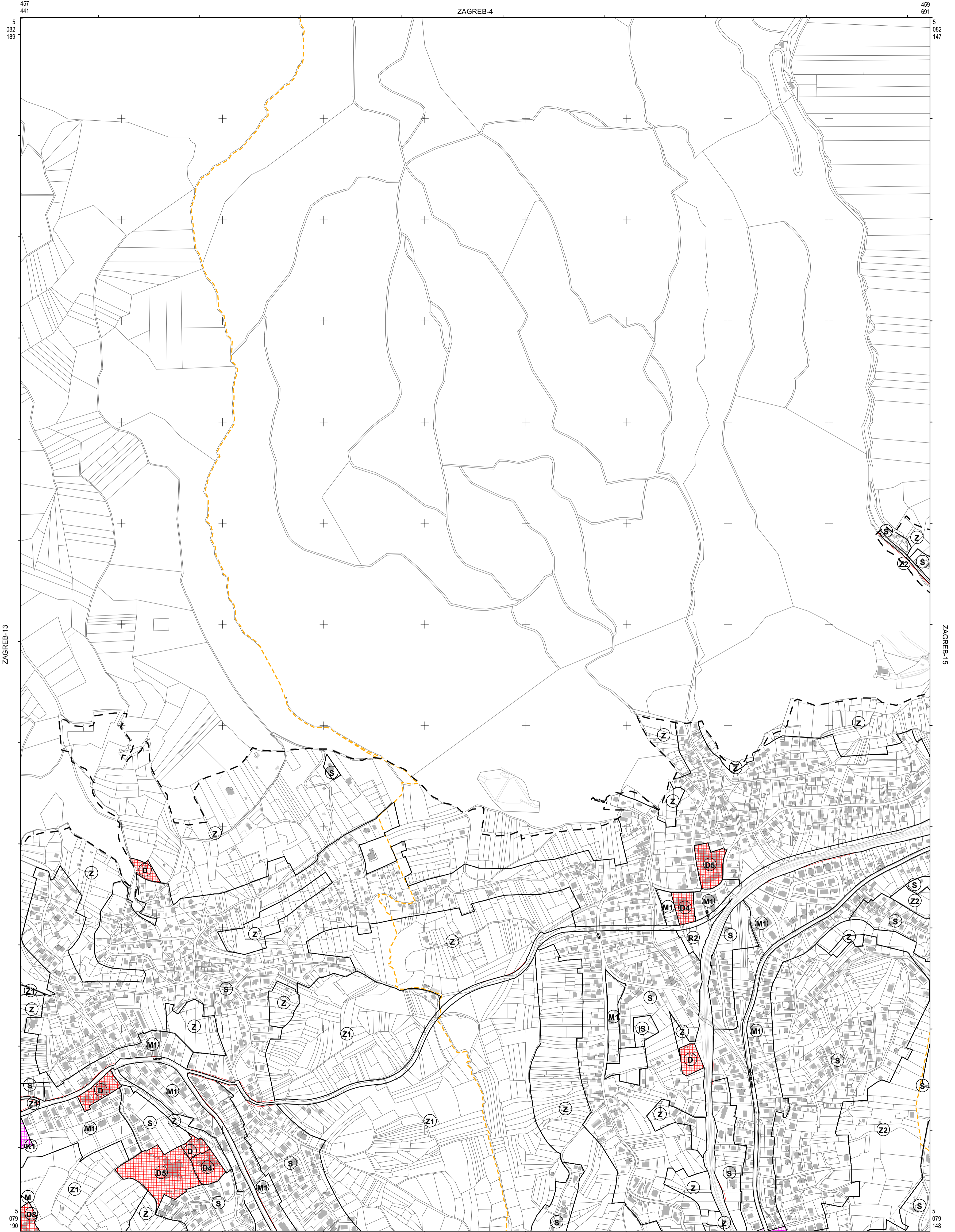
457
385



MJERILO 1:5 000

Podloga: katastarska podloga, prosinac 2016
 Gradski ured za katastar i geodetske poslove Grada Zagreba
 Nositelj izrade: Gradski ured za strategijsko planiranje i razvoj Grada
 Stručni izrađivač: Zavod za prostorno uređenje Grada Zagreba
 Odluka o izradi: Odluka o izradi izmjena i dopuna Generalnog urbanističkog plana grada Zagreba (Službeni glasnik 15/15, 12/16)

Koordinatni sistem: HTRS96 Croatia TM
 Projekcija: Transverse Mercator
 Datum: Croatian Terrestrial Reference System
 Mjerna jedinica: Metar



ZAGREB-13

ZAGREB-15

5 079 190

457 385

podjela listova HTRS96/TM

| | | | |
|-------------|-------------|--------------|--------------|
| 5-1-4-105-9 | 5-2-4-105-9 | 5-17-2-105-9 | 5-22-2-105-9 |
|-------------|-------------|--------------|--------------|

ZAGREB-24

MJERILO 1:5 000

Podloga: katastarska podloga, prosinac 2016
Gradski ured za katastar i geodetske poslove Grada Zagreba

Nositelj izrade: Gradski ured za strategijsko planiranje i razvoj Grada

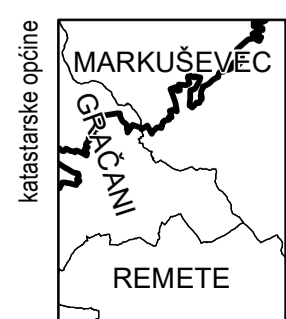
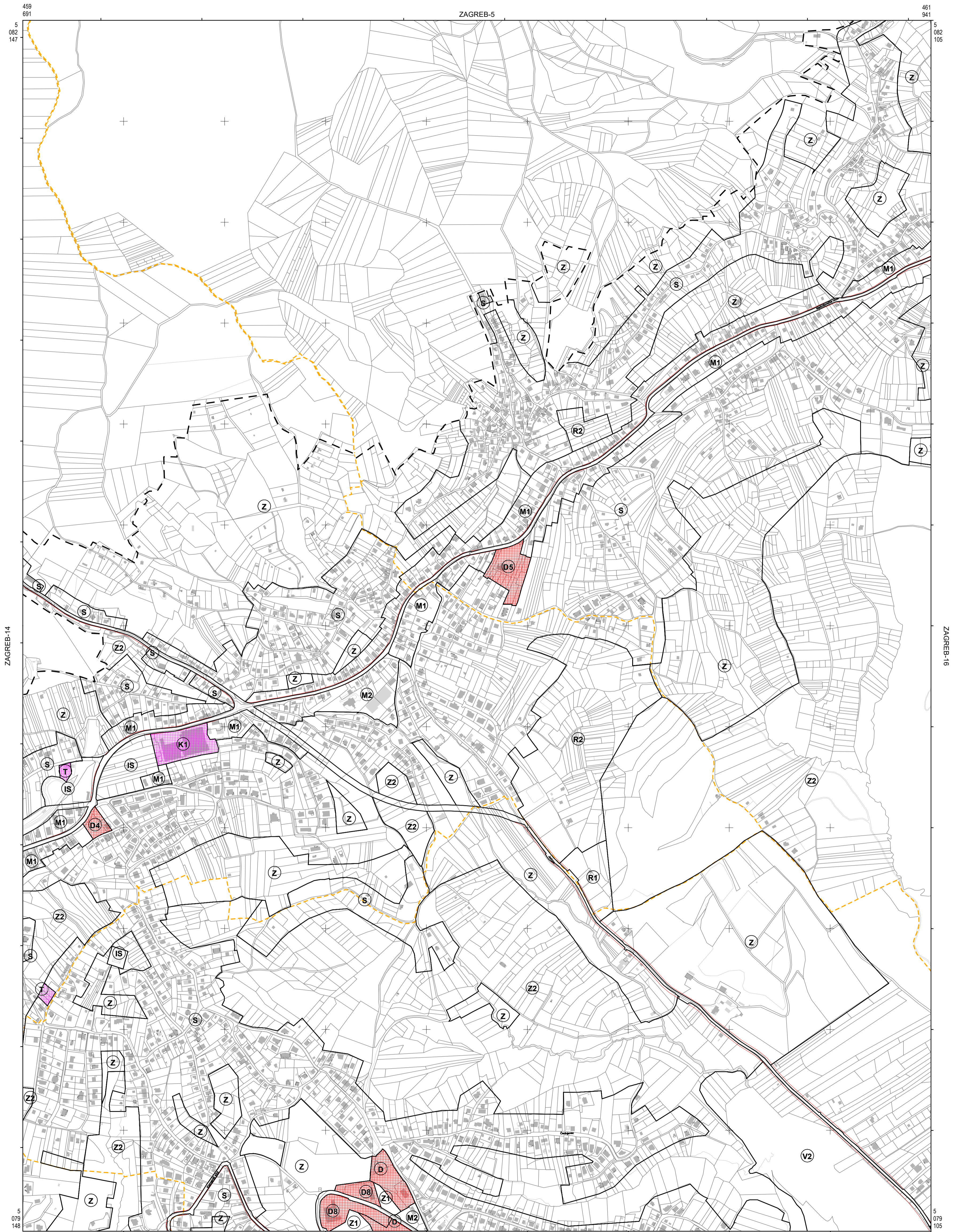
Stručni izrađivač: Zavod za prostorno uređenje Grada Zagreba

Odluka o izradi: Odluka o izradi izmjena i dopuna Generalnog urbanističkog plana grada Zagreba (Službeni glasnik 15/15, 12/16)

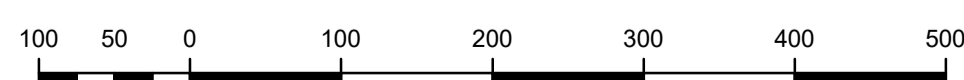
5 079 148

459 635

Koordinatni sistem: HTRS96 Croatia TM
Projekcija: Transverse Mercator
Datum: Croatian Terrestrial Reference System
Mjerna jedinica: Metar



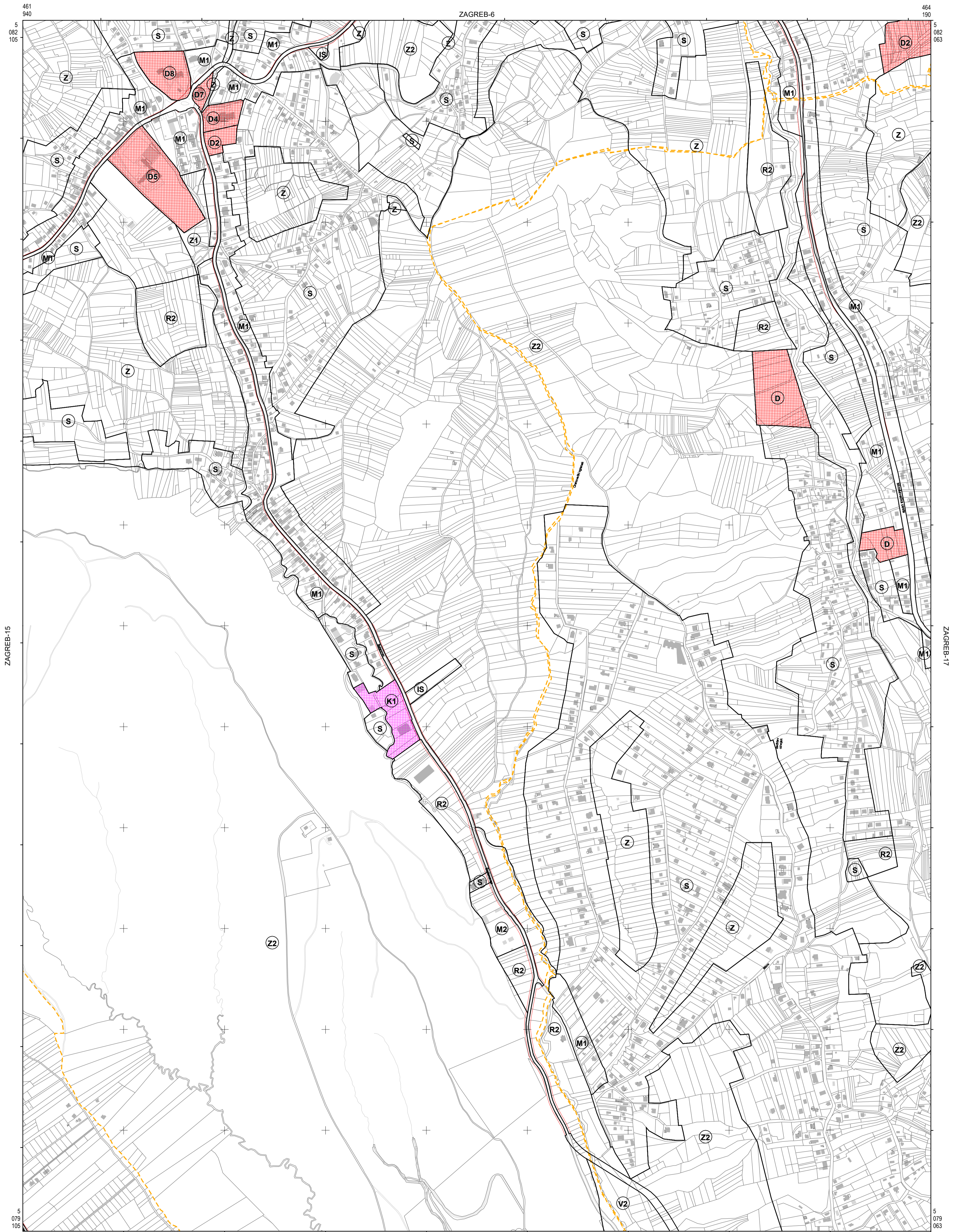
| | |
|---------------------------|-------------|
| podjela listova HTRS96/TM | |
| 5-2-2-105-9 | 5-2-3-105-9 |
| 5-2-4-105-9 | 5-3-4-105-9 |



MJERILO 1:5 000

Podloga: katastarska podloga, prosinac 2016
 Gradski ured za katastar i geodetske poslove Grada Zagreba
 Nositelj izrade: Gradski ured za strategijsko planiranje i razvoj Grada
 Stručni izradivač: Zavod za prostorno uređenje Grada Zagreba
 Odluka o izradi: Odluka o izradi izmjena i dopuna Generalnog urbanističkog plana grada Zagreba (Službeni glasnik 15/15, 12/16)

Koordinatni sistem: HTRS96 Croatia TM
 Projekcija: Transverse Mercator
 Datum: Croatian Terrestrial Reference System
 Mjerna jedinica: Metar



ZAGREB-15

ZAGREB-17

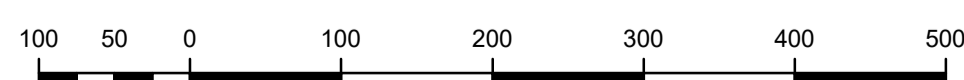
ZAGREB-26

461 884

464 134



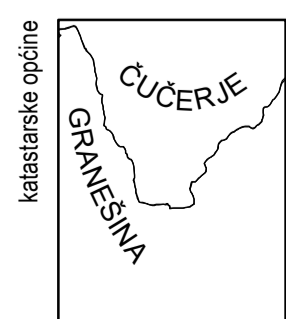
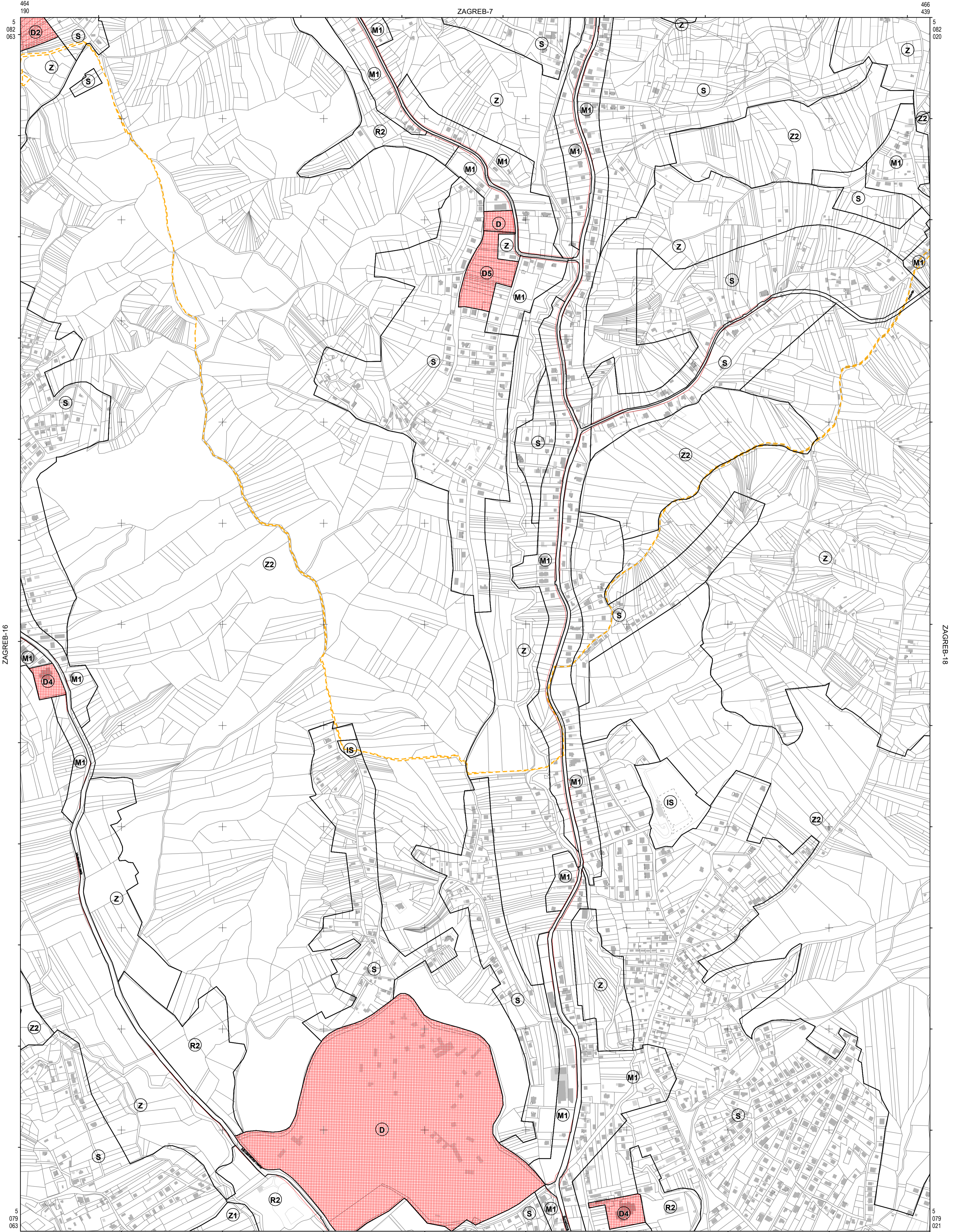
| | |
|---------------------------|--------------|
| podjela listova HTRS96 TM | 5-18-2-105-9 |
| | 5-23-2-105-9 |
| | 5-24-2-105-3 |
| | 5-3-4-105-9 |



MJERILO 1:5 000

Podloga: katastarska podloga, prosinac 2016
 Gradski ured za katastar i geodetske poslove Grada Zagreba
 Nositelj izrade: Gradski ured za strategijsko planiranje i razvoj Grada
 Stručni izrađivač: Zavod za prostorno uređenje Grada Zagreba
 Odluka o izradi: Odluka o izradi izmjena i dopuna Generalnog urbanističkog plana grada Zagreba (Službeni glasnik 15/15, 12/16)

Koordinatni sistem: HTRS96 Croatia TM
 Projekcija: Transverse Mercator
 Datum: Croatian Terrestrial Reference System
 Mjerna jedinica: Metar



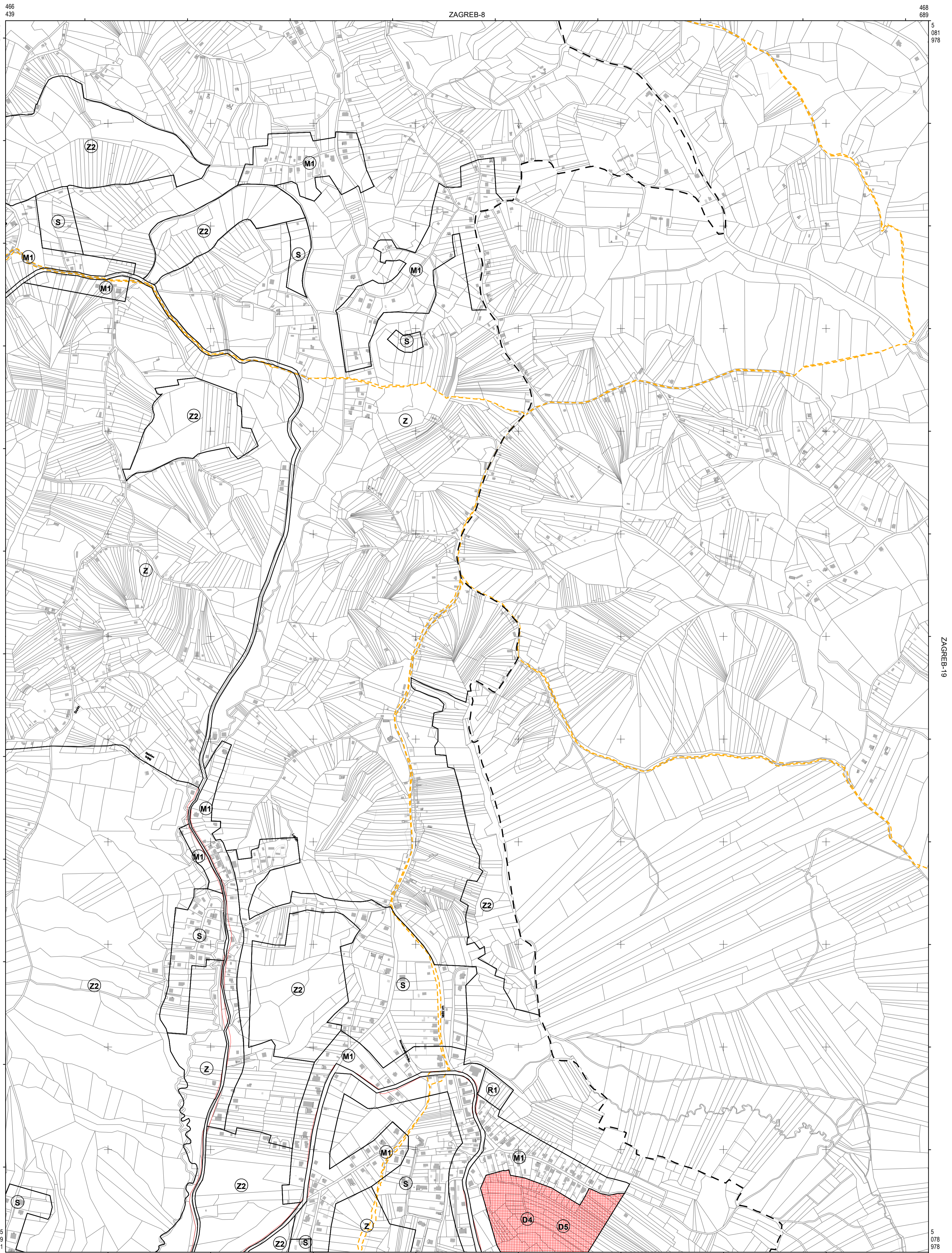
| | |
|---------------------------|--------------|
| podjela listova HTRS96/TM | 5-24-2-105-9 |
| | 5-4-4-105-9 |



MJERILO 1:5 000

Podloga: katastarska podloga, prosinac 2016
 Gradski ured za katastar i geodetske poslove Grada Zagreba
 Nositelj izrade: Gradski ured za strategijsko planiranje i razvoj Grada
 Stručni izradivač: Zavod za prostorno uređenje Grada Zagreba
 Odluka o izradi: Odluka o izradi izmjena i dopuna Generalnog urbanističkog plana grada Zagreba (Službeni glasnik 15/15, 12/16)

Koordinatni sistem: HTRS96 Croatia TM
 Projekcija: Transverse Mercator
 Datum: Croatian Terrestrial Reference System
 Mjerna jedinica: Metar



ZAGREB-17

ZAGREB-19

466
439

5
082
020

468
689

5
081
978

ZAGREB-8

ZAGREB-17

ZAGREB-19

466
383

5
079
021

468
633

5
078
978

podjela listova HTRS96/TM

| | |
|--------------|--------------|
| 5-24-2-105-9 | 5-25-2-105-9 |
| 5-4-4-105-9 | 5-5-4-105-9 |

MJERILO 1:5 000

Podloga: katastarska podloga, prosinac 2016
 Gradski ured za katastar i geodetske poslove Grada Zagreba

Nositelj izrade: Gradski ured za strategijsko planiranje i razvoj Grada

Stručni izrađivač: Zavod za prostorno uređenje Grada Zagreba

Odluka o izradi: Odluka o izradi izmjena i dopuna Generalnog urbanističkog plana grada Zagreba (Službeni glasnik 15/15, 12/16)

Koordinatni sistem: HTRS96 Croatia TM
 Projekcija: Transverse Mercator
 Datum: Croatian Terrestrial Reference System
 Mjerna jedinica: Metar

446
137

448
387

5
079
402

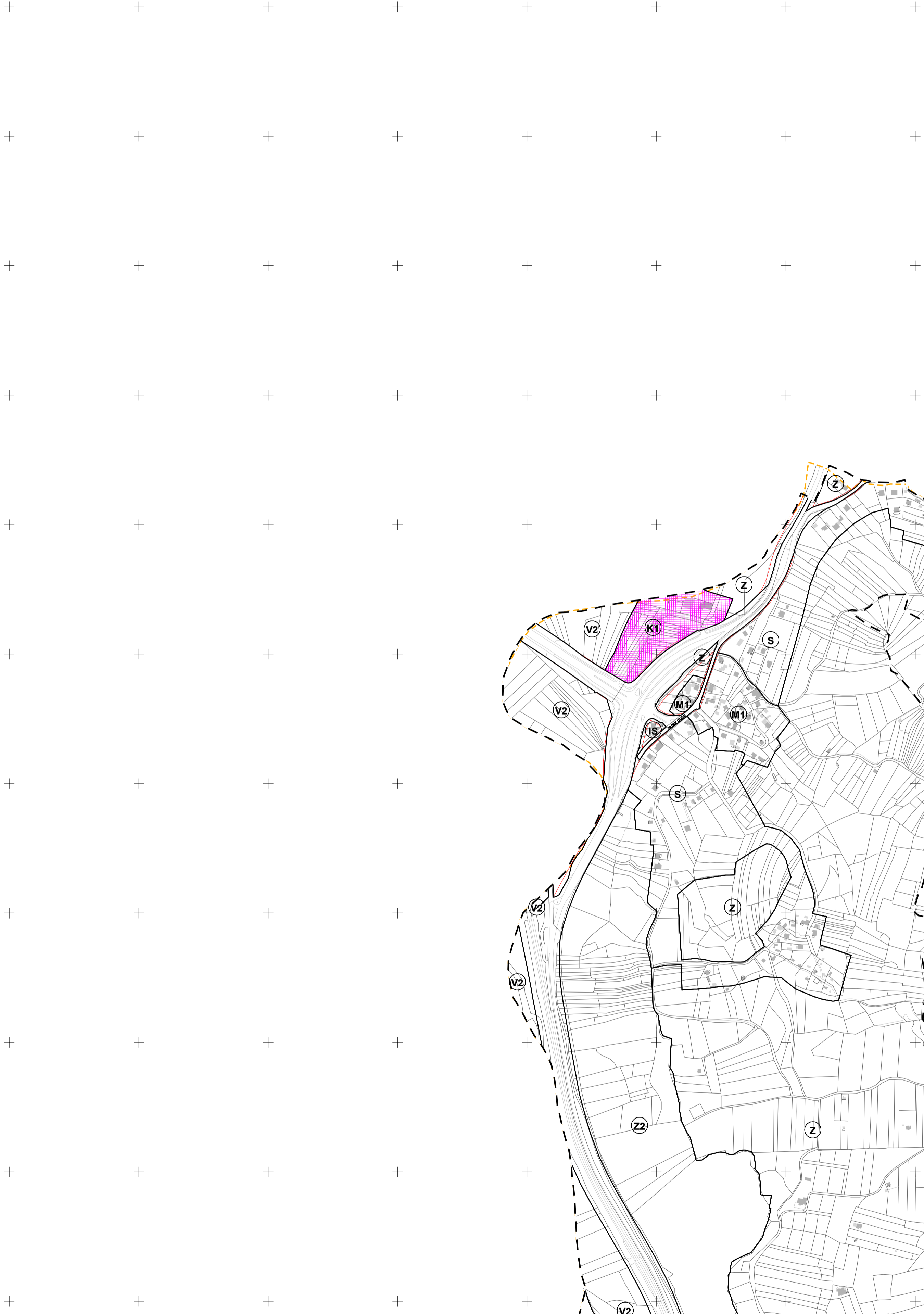
5
079
359

5
076
402

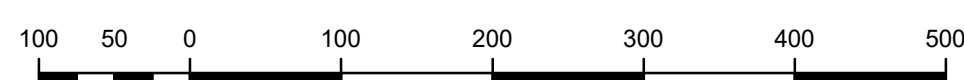
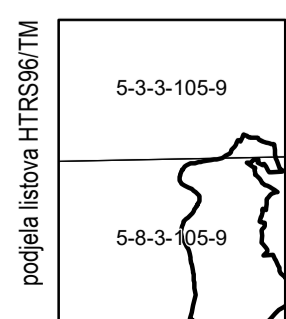
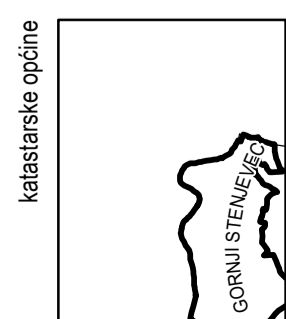
5
076
360

446
081

448
331



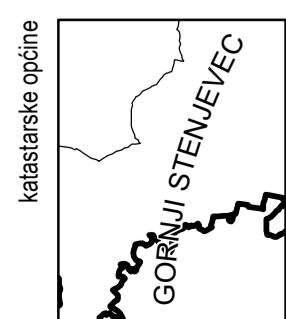
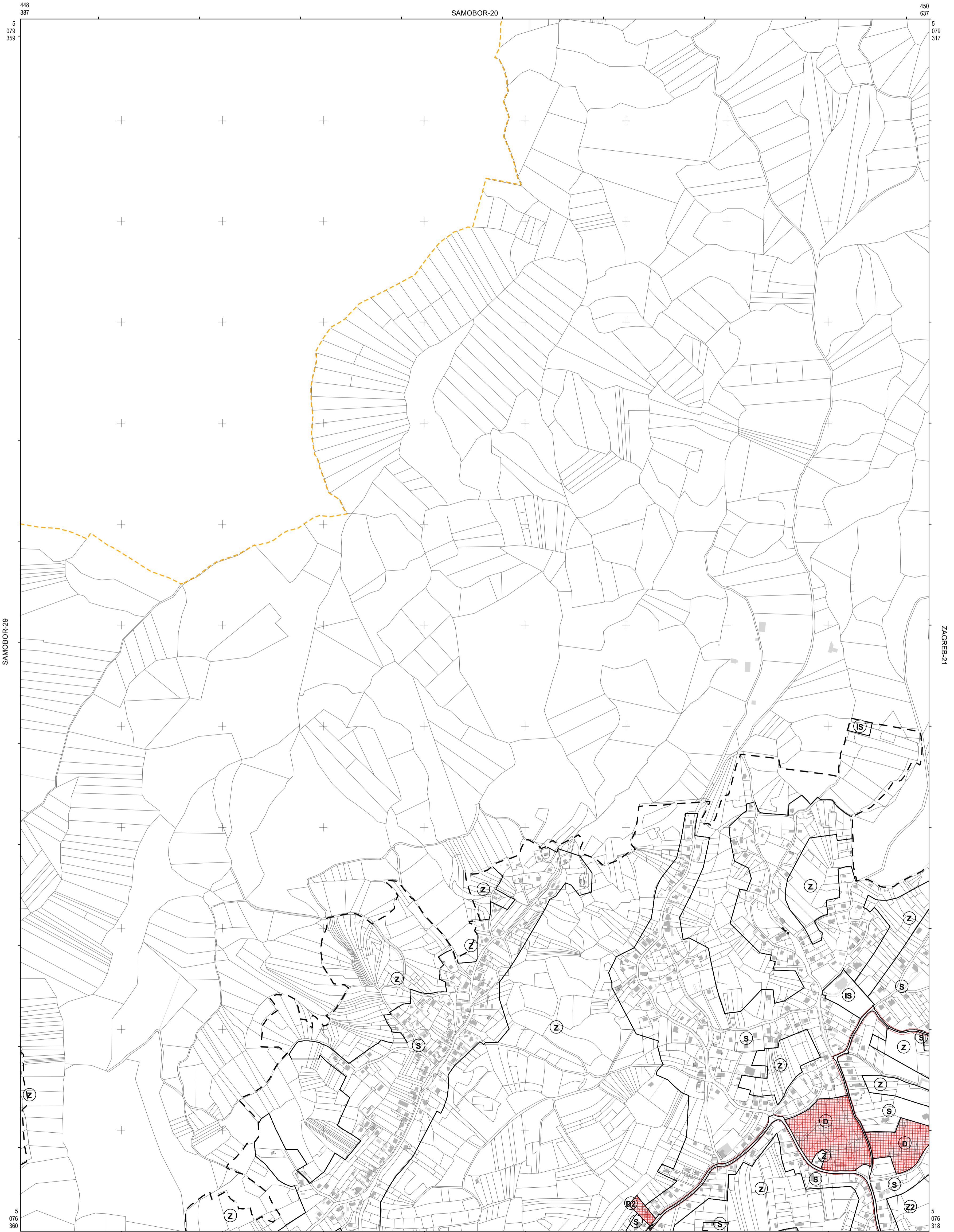
SAMOBOR-30



MJERILO 1:5 000

Podloga: katastarska podloga, prosinac 2016
 Gradski ured za katastar i geodetske poslove Grada Zagreba
 Nositelj izrade: Gradski ured za strategijsko planiranje i razvoj Grada
 Stručni izradivač: Zavod za prostorno uređenje Grada Zagreba
 Odluka o izradi: Odluka o izradi izmjena i dopuna Generalnog urbanističkog plana grada Zagreba (Službeni glasnik 15/15, 12/16)

Koordinatni sistem: HTRS96 Croatia TM
 Projekcija: Transverse Mercator
 Datum: Croatian Terrestrial Reference System
 Mjerna jedinica: Metar



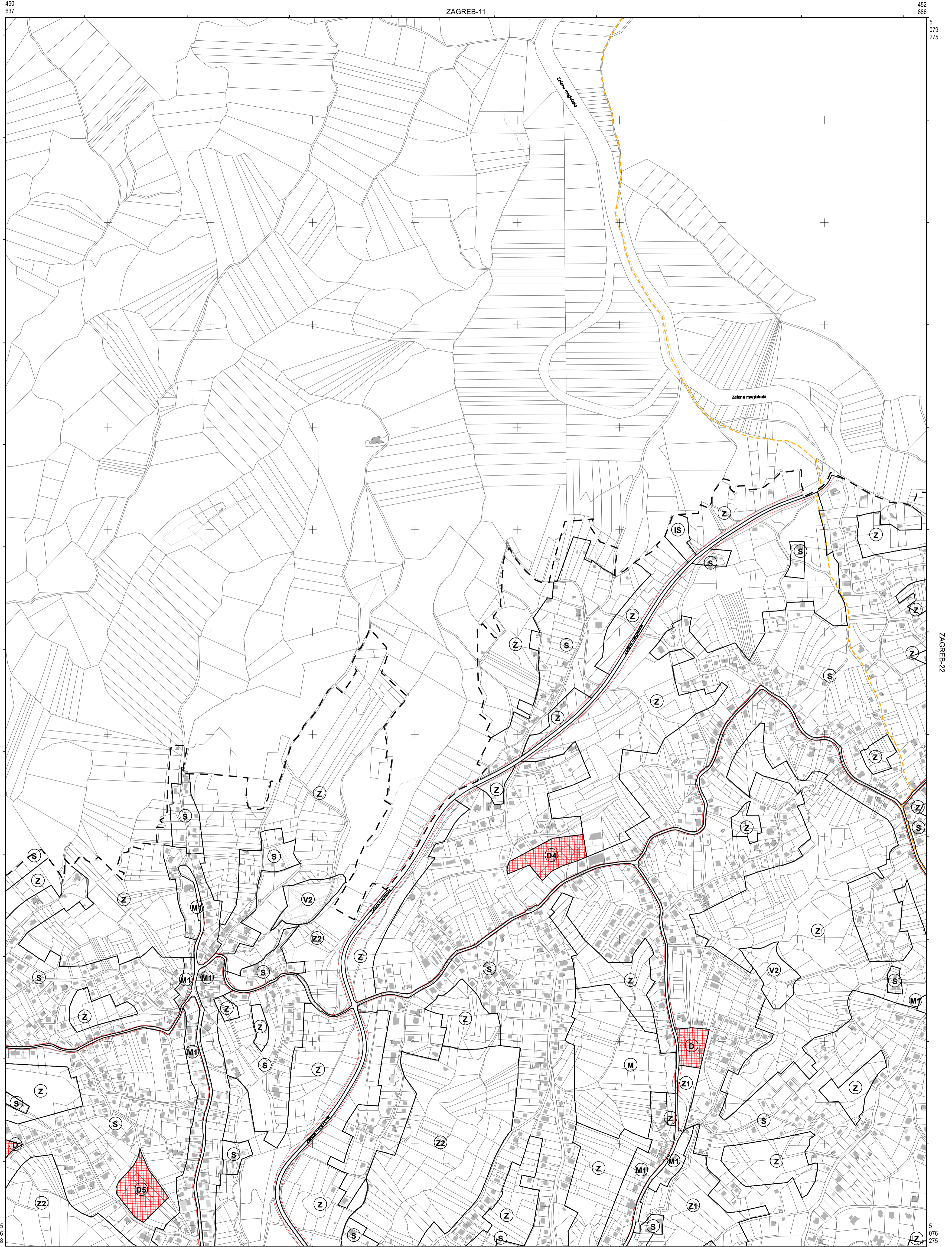
| | |
|---------------------------|-------------|
| podjela listova HTRS96/TM | |
| 5-3-3-105-9 | 5-4-3-105-9 |
| 5-8-3-105-9 | 5-9-3-105-9 |



MJERILO 1:5 000

Podloga: katastarska podloga, prosinac 2016
 Gradski ured za katastar i geodetske poslove Grada Zagreba
 Nositelj izrade: Gradski ured za strategijsko planiranje i razvoj Grada
 Stručni izradivač: Zavod za prostorno uređenje Grada Zagreba
 Odluka o izradi: Odluka o izradi izmjena i dopuna Generalnog urbanističkog plana grada Zagreba (Službeni glasnik 15/15, 12/16)

Koordinatni sistem: HTRS96 Croatia TM
 Projekcija: Transverse Mercator
 Datum: Croatian Terrestrial Reference System
 Mjerna jedinica: Metar



450
637

5
079
317

450
580

5
076
318

ZAGREB-11

ZAGREB-31

ZAGREB-22

ZAGREB-21

100 50 0 100 200 300 400 500

MJERILO 1:5 000

Podloga: katastarska podloga, prosinac 2016
 Gradski ured za katastar i geodetske poslove Grada Zagreba

Nositelj izrade: Gradski ured za strategijsko planiranje i razvoj Grada

Stručni izradivač: Zavod za prostorno uređenje Grada Zagreba

Odluka o izradi: Odluka o izradi izmjena i dopuna Generalnog urbanističkog plana grada Zagreba (Službeni glasnik 15/15, 12/16)

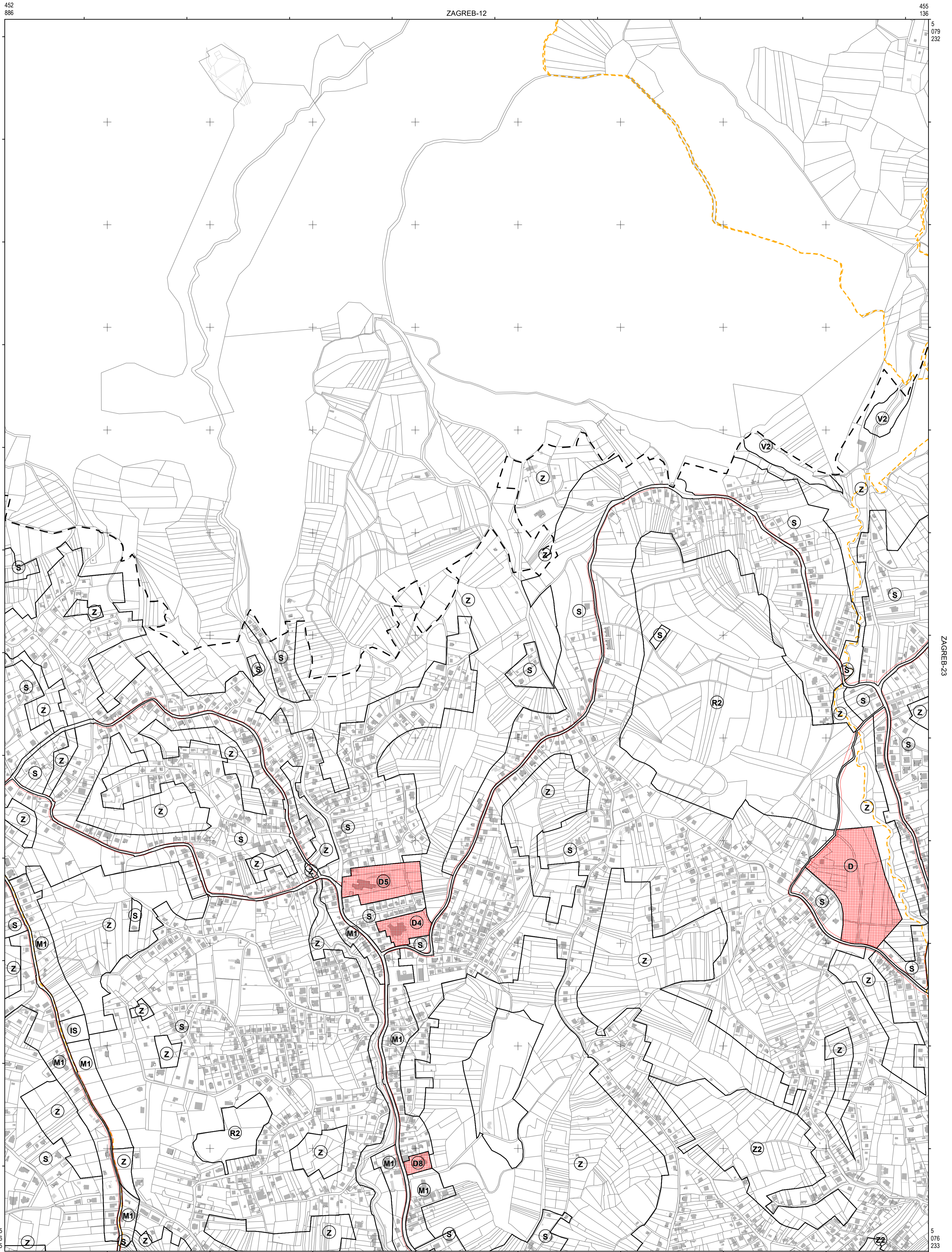
Koordinatni sistem: HTRS96 Croatia TM
 Projekcija: Transverse Mercator
 Datum: Croatian Terrestrial Reference System
 Mjerna jedinica: Metar

452
886

5
079
275

452
830

5
076
275



ZAGREB-21

ZAGREB-23

ZAGREB-12 ZAGREB-32

452 830

5 076 275

455 136

5 079 232

ZAGREB-12

ZAGREB-32

455 079

5 076 233

katarske općine

podjela listova HTRS96/TM

5-5-3-105-9

5-10-3-105-9

MJERILO 1:5 000

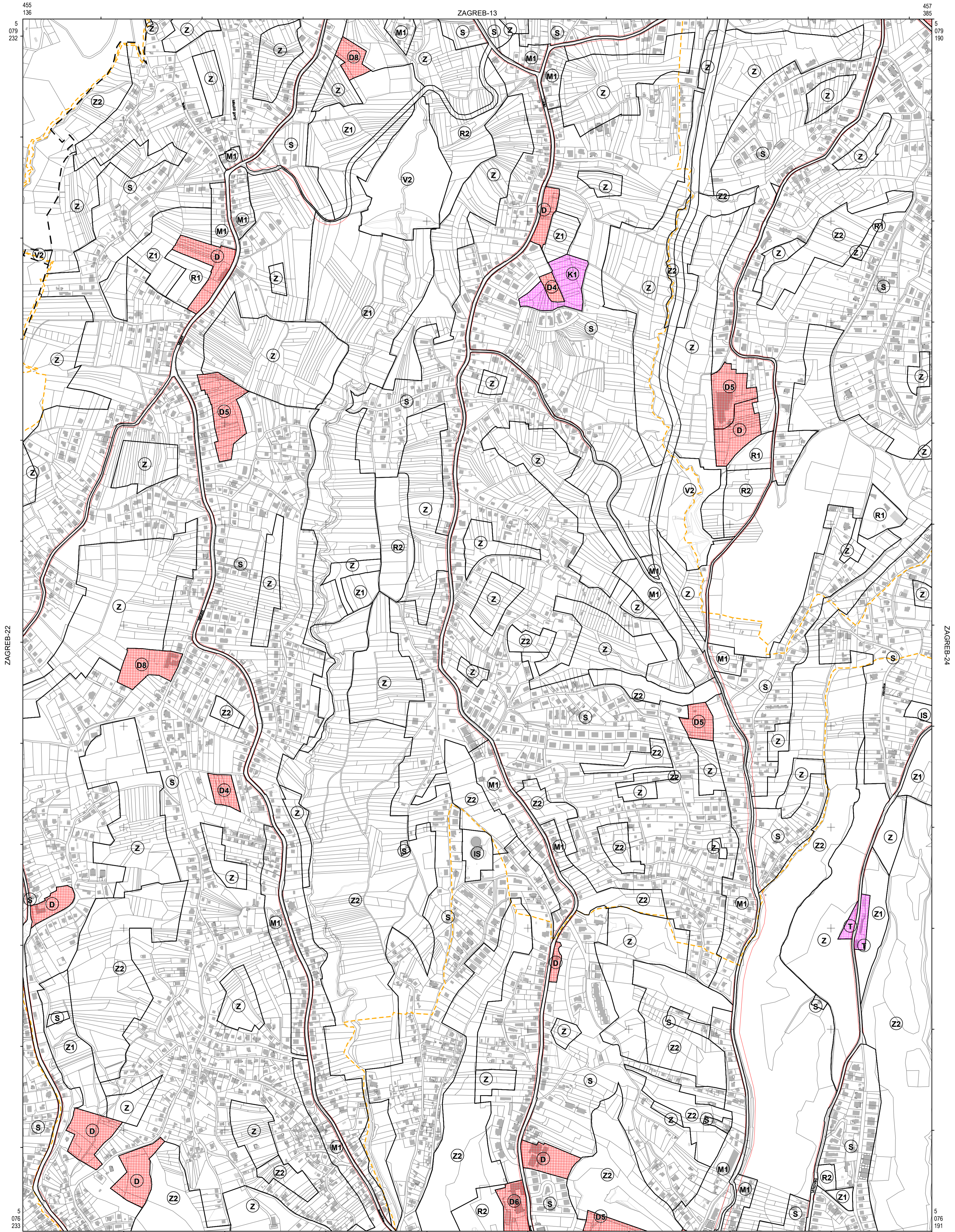
Podloga: katastarska podloga, prosinac 2016
 Gradski ured za katastar i geodetske poslove Grada Zagreba

Nositelj izrade: Gradski ured za strategijsko planiranje i razvoj Grada

Stručni izradivač: Zavod za prostorno uređenje Grada Zagreba

Odluka o izradi: Odluka o izradi izmjena i dopuna Generalnog urbanističkog plana grada Zagreba (Službeni glasnik 15/15, 12/16)

Koordinatni sistem: HTRS96 Croatia TM
 Projekcija: Transverse Mercator
 Datum: Croatian Terrestrial Reference System
 Mjerna jedinica: Metar



ZAGREB-22

ZAGREB-24

5 079 232

455 136

ZAGREB-13

ZAGREB-33

457 385

5 079 190

5 076 233

455 079

ZAGREB-23

ZAGREB-33

457 329

5 076 191

5 076 233

455 079

ZAGREB-23

ZAGREB-33

457 329

5 076 191

5 076 233

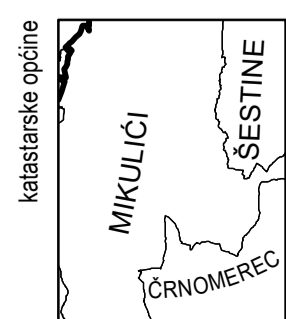
455 079

ZAGREB-23

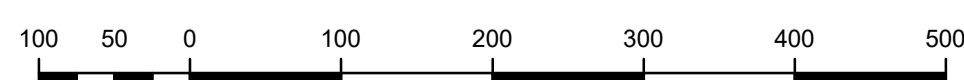
ZAGREB-33

457 329

5 076 191



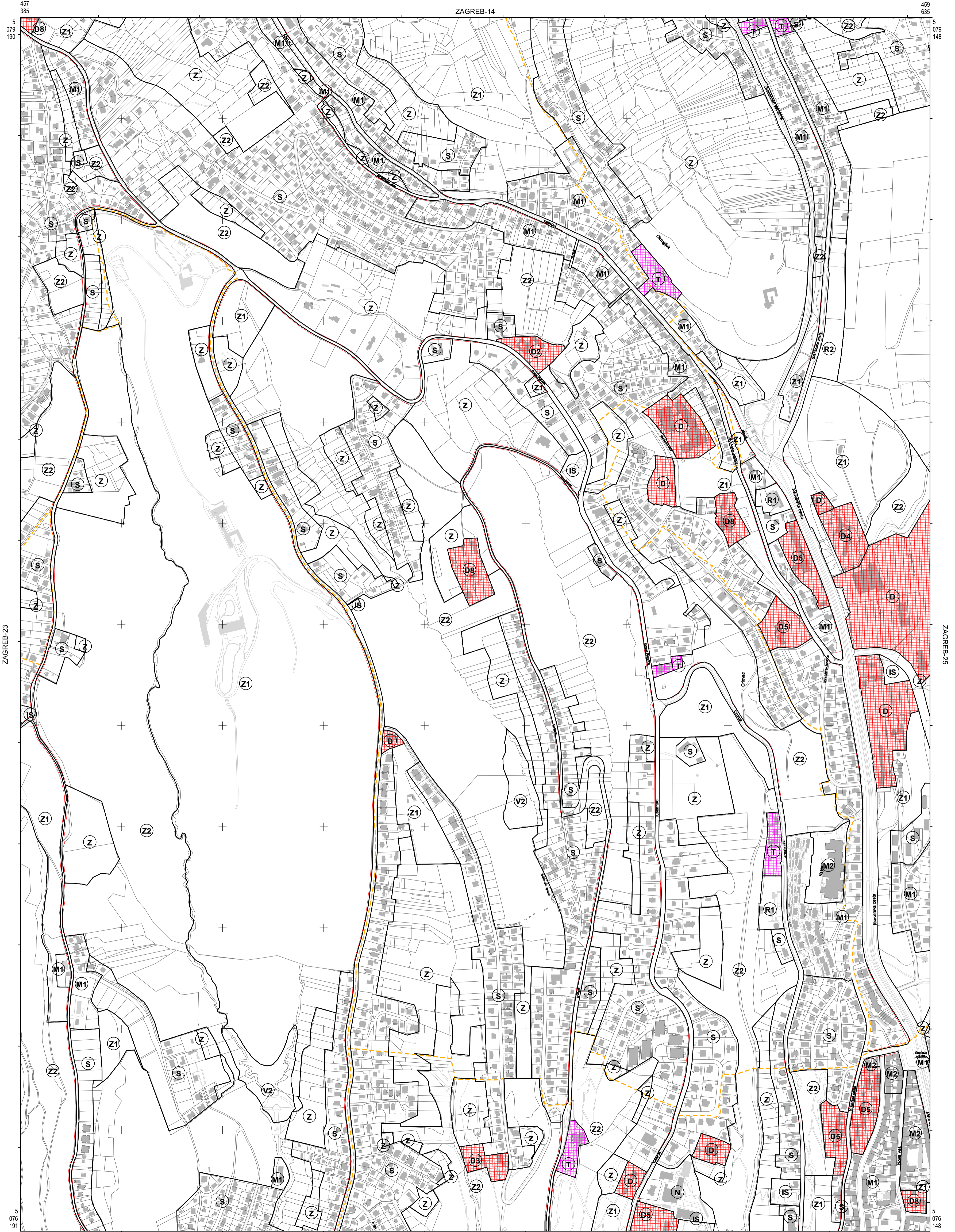
podjela listova HTRS96/TM
5-1-4-105-9
5-6-4-105-9



MJERILO 1:5 000

Podloga: katastarska podloga, prosinac 2016
Gradski ured za katastar i geodetske poslove Grada Zagreba
Nositelj izrade: Gradski ured za strategijsko planiranje i razvoj Grada
Stručni izradivač: Zavod za prostorno uređenje Grada Zagreba
Odluka o izradi: Odluka o izradi izmjena i dopuna Generalnog urbanističkog plana grada Zagreba (Službeni glasnik 15/15, 12/16)

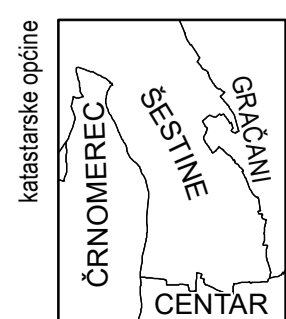
Koordinatni sistem: HTRS96 Croatia TM
Projekcija: Transverse Mercator
Datum: Croatian Terrestrial Reference System
Mjerna jedinica: Metar



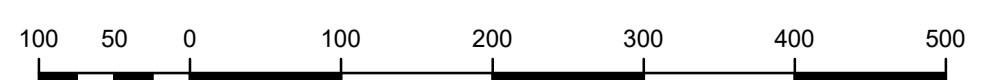
ZAGREB-23

ZAGREB-25

ZAGREB-34



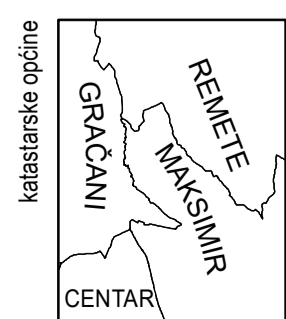
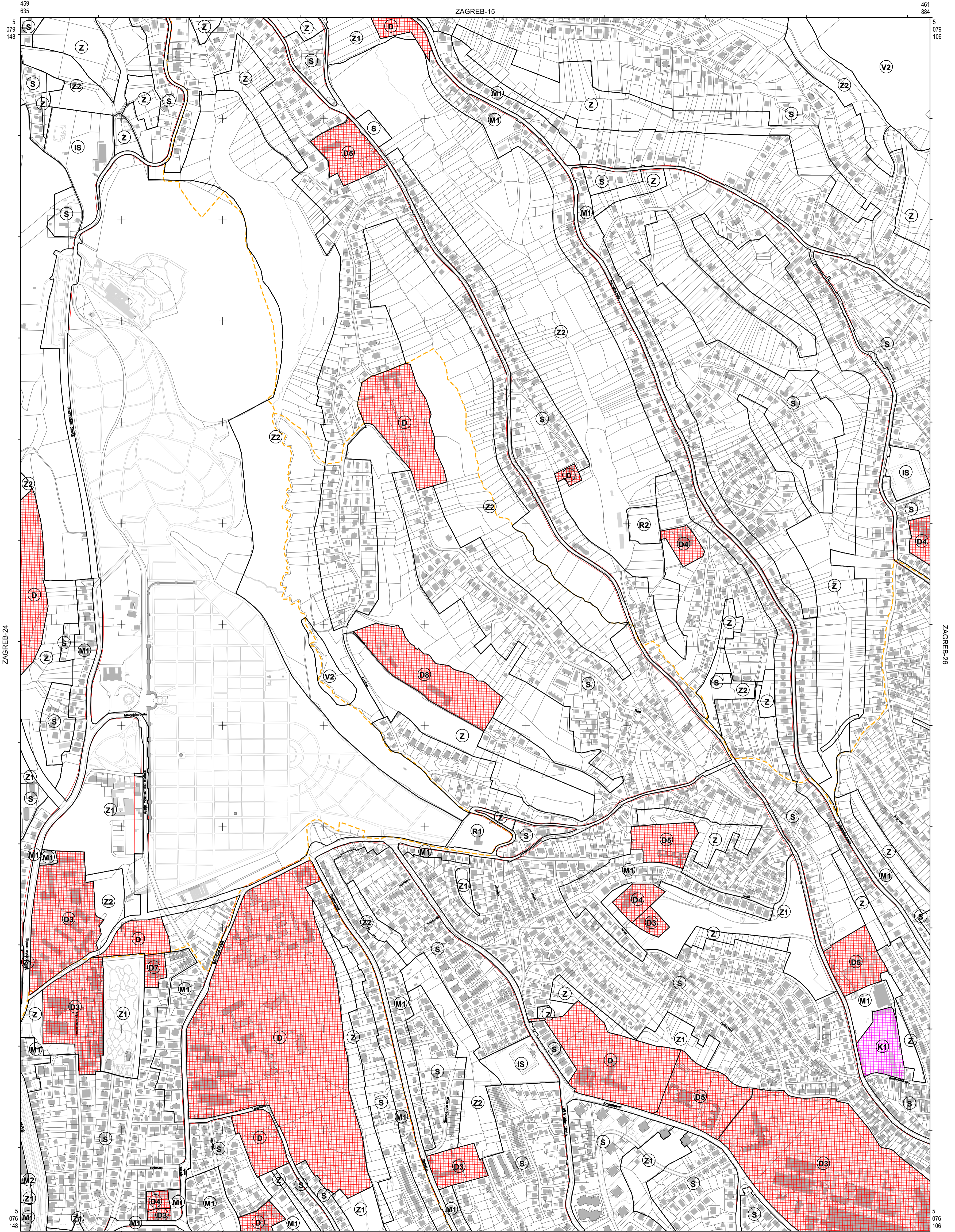
| podjela listova HTRS96/TM | 5-1-4-105-9 | 5-2-4-105-9 |
|---------------------------|-------------|-------------|
| 5-6-4-105-9 | | |
| 5-7-4-105-9 | | |



MJERILO 1:5 000

Podloga: katastarska podloga, prosinac 2016
 Gradski ured za katastar i geodetske poslove Grada Zagreba
 Nositelj izrade: Gradski ured za strategijsko planiranje i razvoj Grada
 Stručni izradivač: Zavod za prostorno uređenje Grada Zagreba
 Odluka o izradi: Odluka o izradi izmjena i dopuna Generalnog urbanističkog plana grada Zagreba (Službeni glasnik 15/15, 12/16)

Koordinatni sistem: HTRS96 Croatia TM
 Projekcija: Transverse Mercator
 Datum: Croatian Terrestrial Reference System
 Mjerna jedinica: Metar



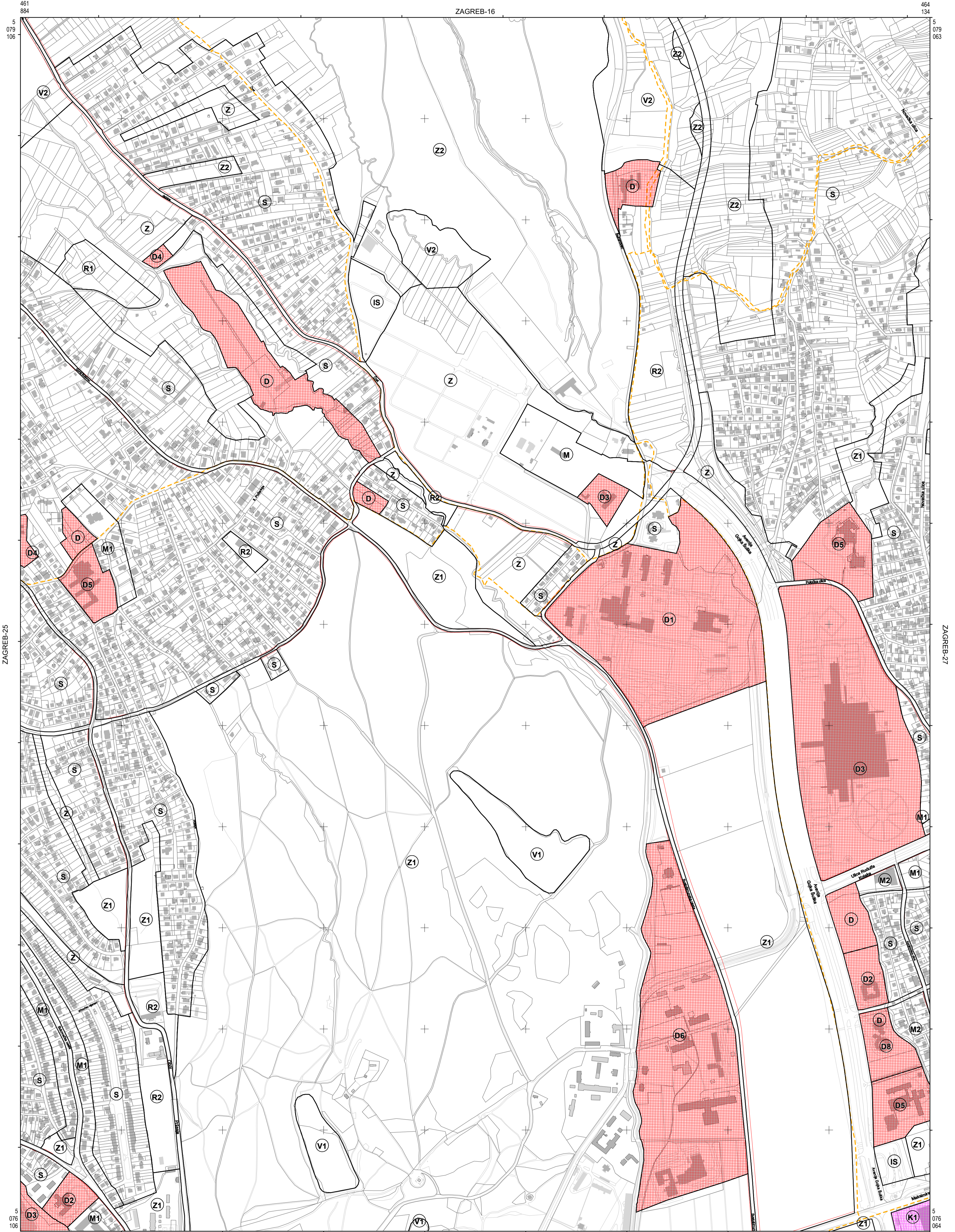
| | | |
|---------------------------|-------------|-------------|
| podjela listova HTRS96/TM | 5-2-4-105-9 | 5-3-4-105-9 |
| | 5-7-4-105-9 | 5-8-4-105-9 |



MJERILO 1:5 000

Podloga: katastarska podloga, prosinac 2016
 Gradski ured za katastar i geodetske poslove Grada Zagreba
 Nositelj izrade: Gradski ured za strategijsko planiranje i razvoj Grada
 Stručni izradivač: Zavod za prostorno uređenje Grada Zagreba
 Odluka o izradi: Odluka o izradi izmjena i dopuna Generalnog urbanističkog plana grada Zagreba (Službeni glasnik 15/15, 12/16)

Koordinatni sistem: HTRS96 Croatia TM
 Projekcija: Transverse Mercator
 Datum: Croatian Terrestrial Reference System
 Mjerna jedinica: Metar



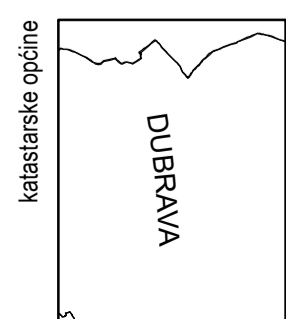
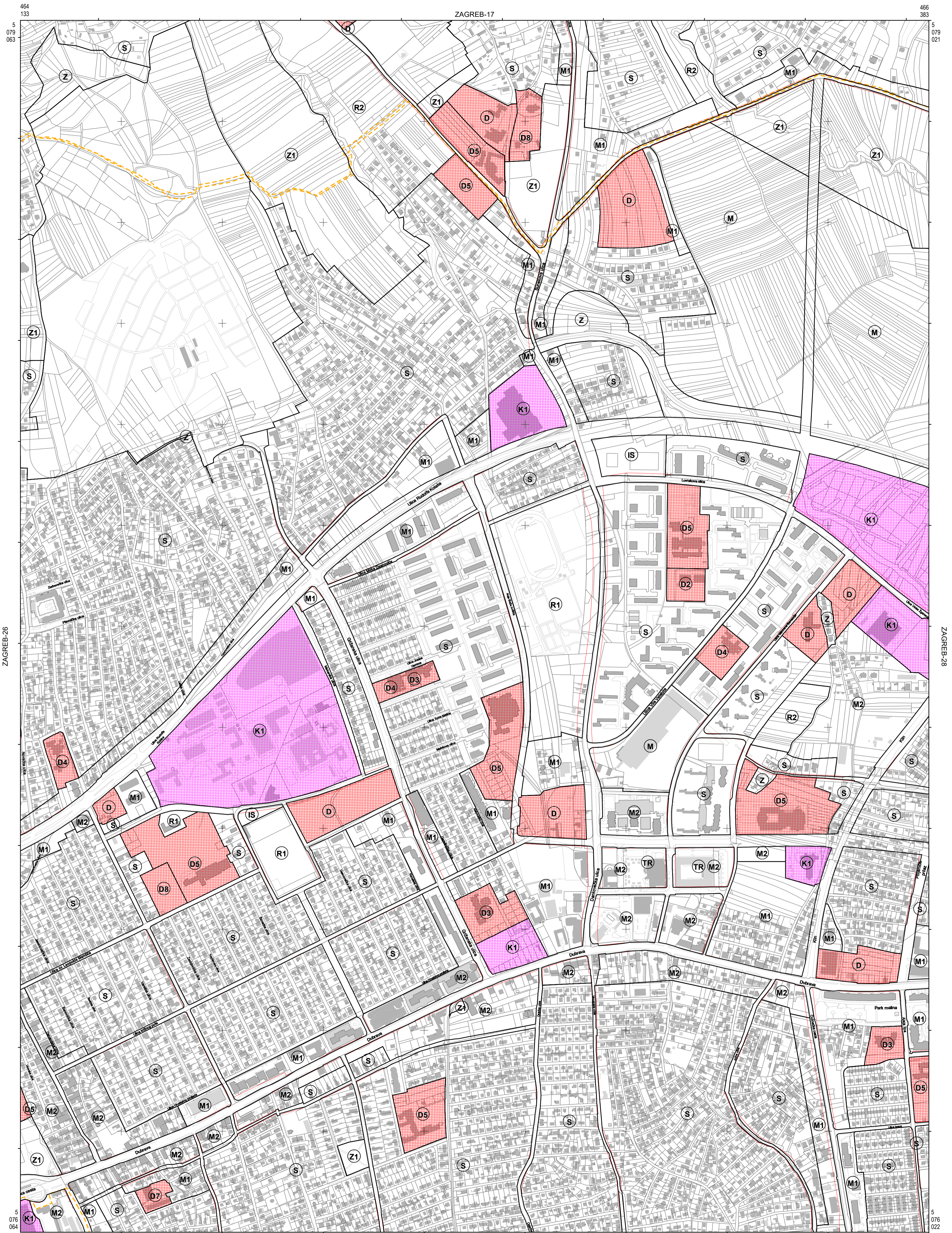
| | |
|---------------------------|-------------|
| podjela listova HTRS96/TM | 5-3-4-105-9 |
| | 5-8-4-105-9 |



MJERILO 1:5 000

Podloga: katastarska podloga, prosinac 2016
 Gradski ured za katastar i geodetske poslove Grada Zagreba
 Nositelj izrade: Gradski ured za strategijsko planiranje i razvoj Grada
 Stručni izradivač: Zavod za prostorno uređenje Grada Zagreba
 Odluka o izradi: Odluka o izradi izmjena i dopuna Generalnog urbanističkog plana grada Zagreba (Službeni glasnik 15/15, 12/16)

Koordinatni sistem: HTRS96 Croatia TM
 Projektija: Transverse Mercator
 Datum: Croatian Terrestrial Reference System
 Mjerna jedinica: Metar



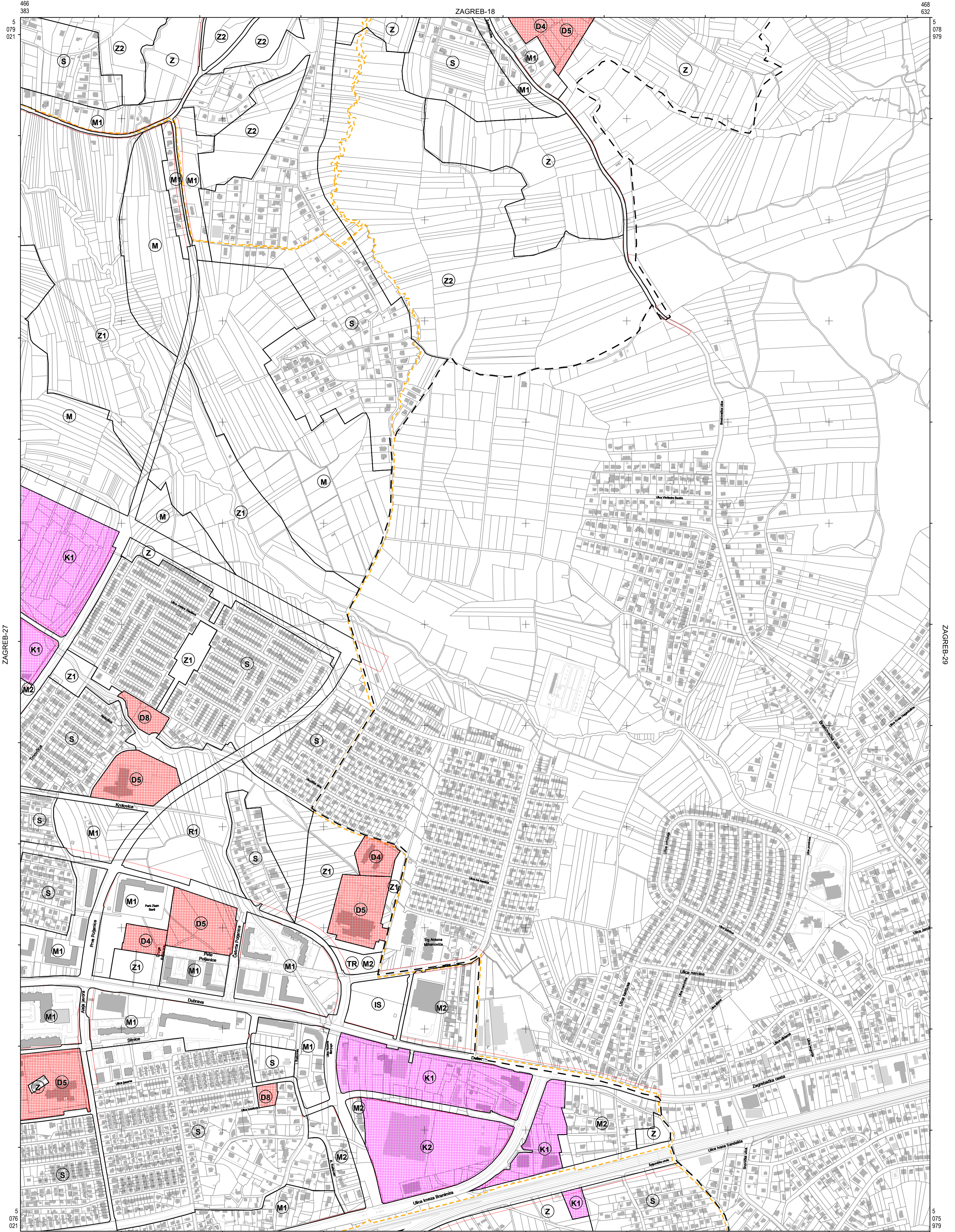
| | |
|---------------------------|-------------|
| podjela listova HTRS96/TM | 5-4-4-105-9 |
| | 5-9-4-105-9 |



MJERILO 1:5 000

Podloga: katastarska podloga, prosinac 2016
 Gradski ured za katastar i geodetske poslove Grada Zagreba
 Nositelj izrade: Gradski ured za strategijsko planiranje i razvoj Grada
 Stručni izrađivač: Zavod za prostorno uređenje Grada Zagreba
 Odluka o izradi: Odluka o izradi izmjena i dopuna Generalnog urbanističkog plana grada Zagreba (Službeni glasnik 15/15, 12/16)

Koordinatni sistem: HTRS96 Croatia TM
 Projekcija: Transverse Mercator
 Datum: Croatian Terrestrial Reference System
 Mjerna jedinica: Metar



ZAGREB-27

ZAGREB-29

466 327

podjela listova HTRS96/TM

| | |
|-------------|--------------|
| 5-4-4-105-9 | 5-5-4-105-9 |
| 5-9-4-105-9 | 5-10-4-105-9 |

ZAGREB-38

MJERILO 1:5 000

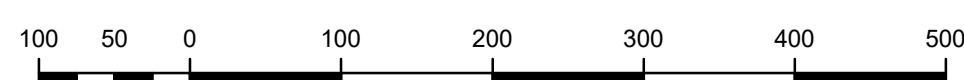
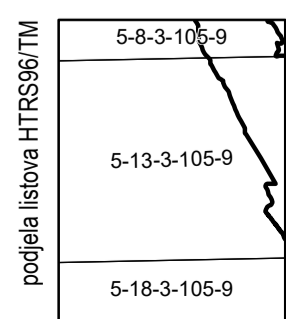
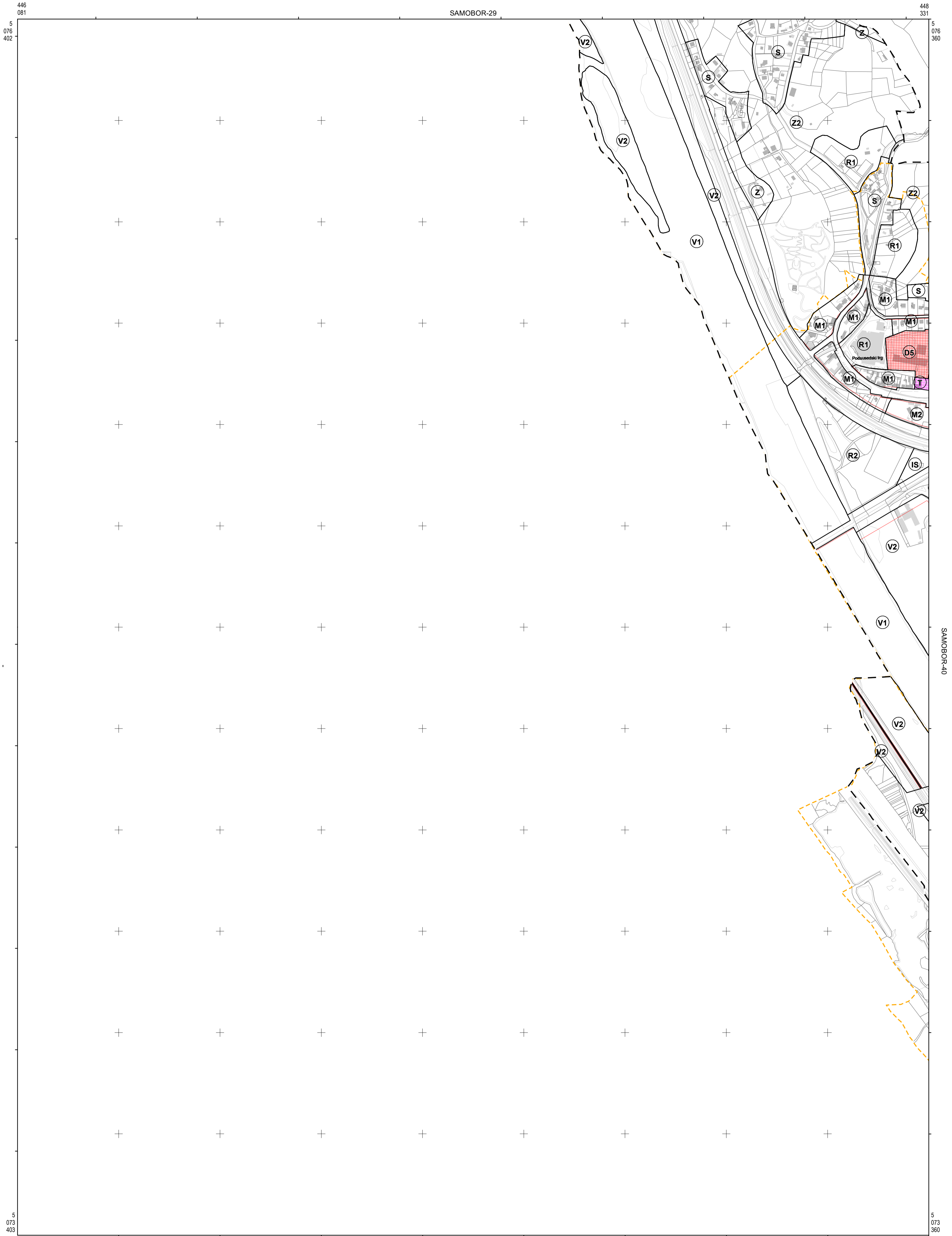
Podloga: katastarska podloga, prosinac 2016
 Gradski ured za katastar i geodetske poslove Grada Zagreba

Nositelj izrade: Gradski ured za strategijsko planiranje i razvoj Grada

Stirni izradivač: Zavod za prostorno uređenje Grada Zagreba

Odluka o izradi: Odluka o izradi izmjena i dopuna Generalnog urbanističkog plana grada Zagreba (Službeni glasnik 15/15, 12/16)

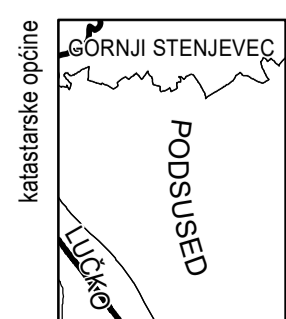
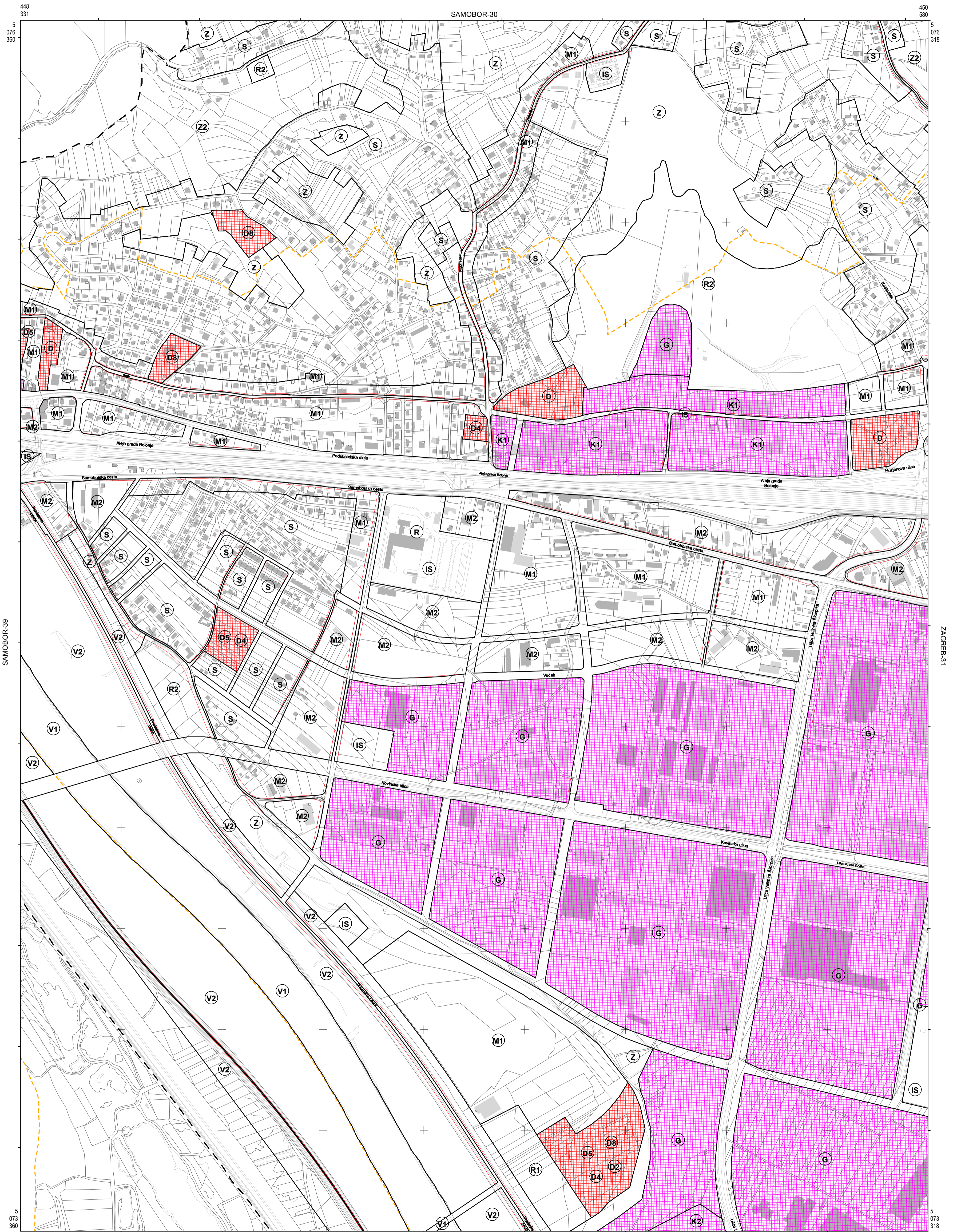
Koordinatni sistem: HTRS96 Croatia TM
 Projekcija: Transverse Mercator
 Datum: Croatian Terrestrial Reference System
 Mjerna jedinica: Metar



MJERILO 1:5 000

Podloga: katastarska podloga, prosinac 2016
 Gradski ured za katastar i geodetske poslove Grada Zagreba
 Nositelj izrade: Gradski ured za strategijsko planiranje i razvoj Grada
 Stručni izradivač: Zavod za prostorno uređenje Grada Zagreba
 Odluka o izradi: Odluka o izradi izmjena i dopuna Generalnog urbanističkog plana grada Zagreba (Službeni glasnik 15/15, 12/16)

Koordinatni sistem: HTRS96 Croatia TM
 Projekcija: Transverse Mercator
 Datum: Croatian Terrestrial Reference System
 Mjerna jedinica: Metar



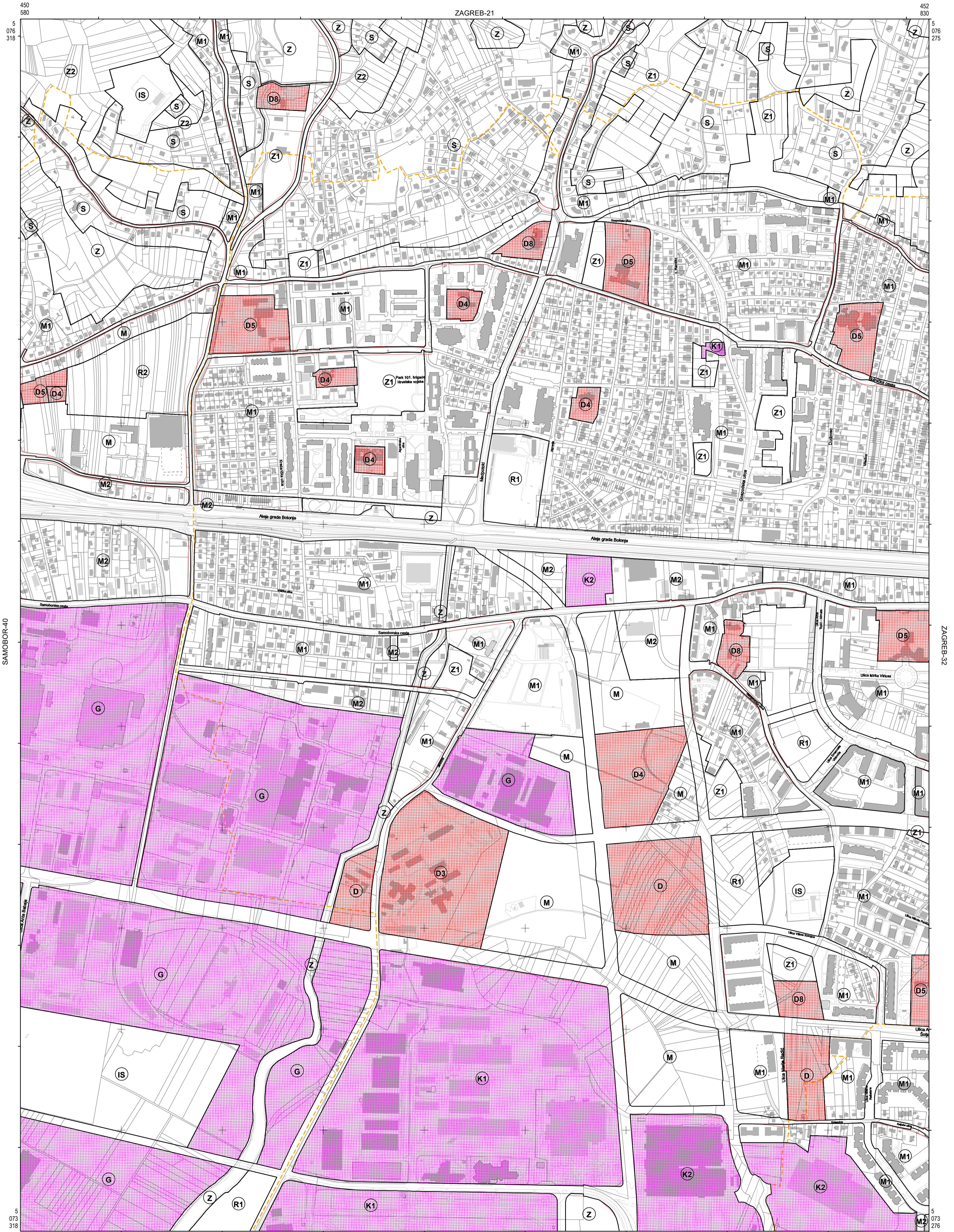
| podjela listova HTRS96 TM | 5-9-3-105-9 |
|---------------------------|--------------|
| 5-13-3-105-9 | 5-14-3-105-9 |
| 5-18-3-105-9 | 5-19-3-105-9 |



MJERILO 1:5 000

Podloga: katastarska podloga, prosinac 2016
 Gradski ured za katastar i geodetske poslove Grada Zagreba
 Nositelj izrade: Gradski ured za strategijsko planiranje i razvoj Grada
 Stručni izrađivač: Zavod za prostorno uređenje Grada Zagreba
 Odluka o izradi: Odluka o izradi izmjena i dopuna Generalnog urbanističkog plana grada Zagreba (Službeni glasnik 15/15, 12/16)

Koordinatni sistem: HTRS96 Croatia TM
 Projekcija: Transverse Mercator
 Datum: Croatian Terrestrial Reference System
 Mjerna jedinica: Metar



SAMOBOR-40

ZAGREB-32

450
580

5
076
318

ZAGREB-41

MJERILO 1:5 000

100 50 0 100 200 300 400 500

Podloga: katastarska podloga, prosinac 2016
 Gradski ured za katastar i geodetske poslove Grada Zagreba

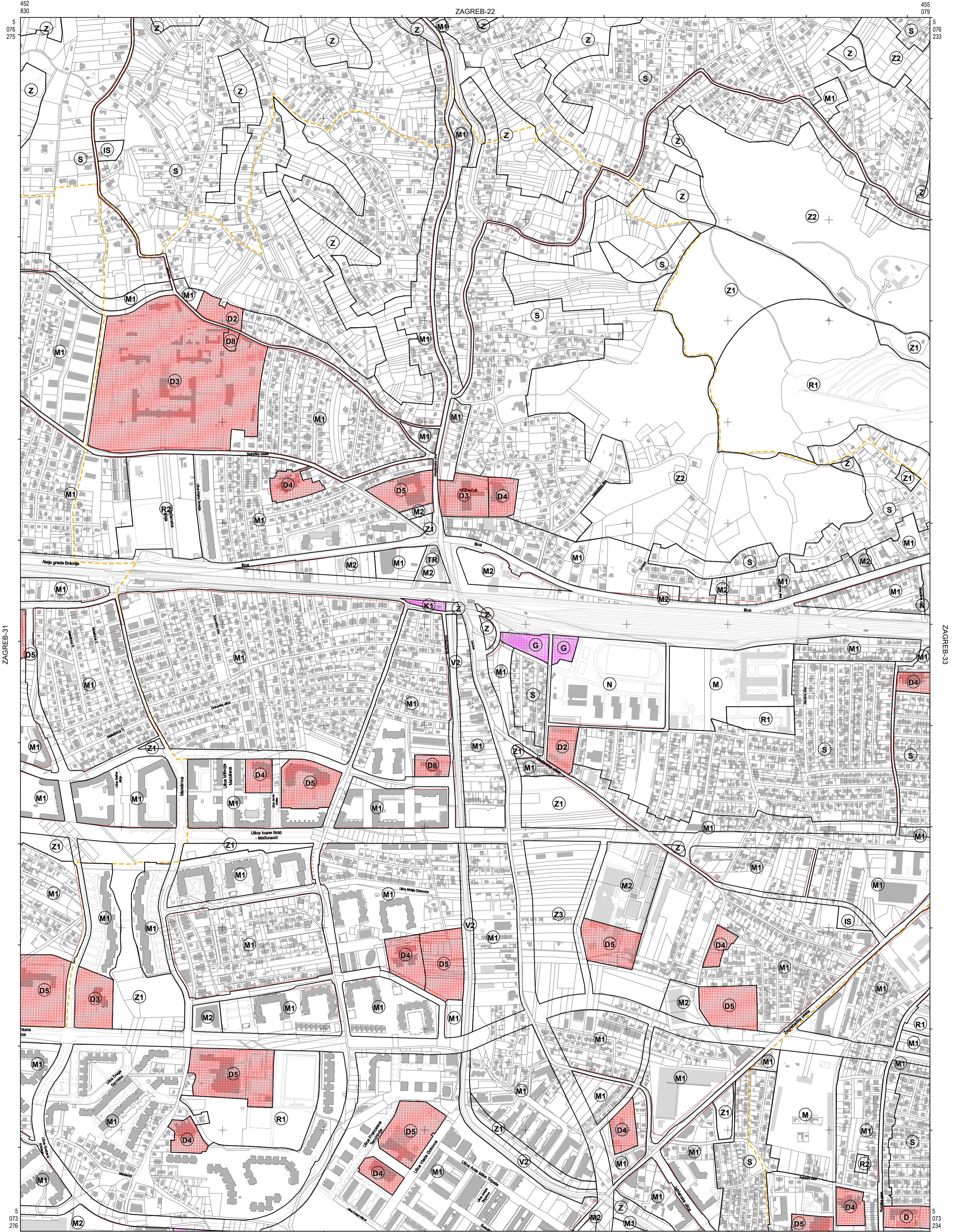
Nositelj izrade: Gradski ured za strategijsko planiranje i razvoj Grada

Stužni izradivač: Zavod za prostorno uređenje Grada Zagreba

Odluka o izradi: Odluka o izradi izmjena i dopuna Generalnog urbanističkog plana grada Zagreba (Službeni glasnik 15/15, 12/16)

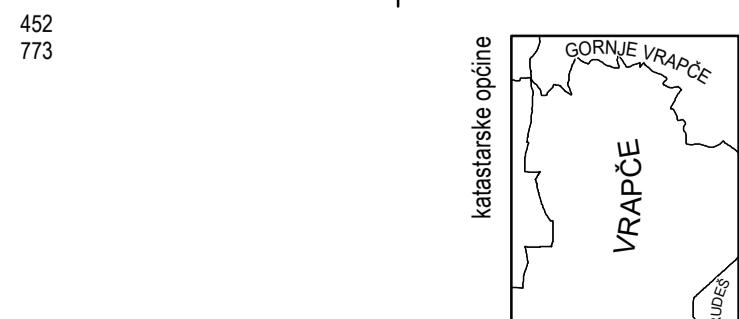
Koordinatni sistem: HTRS96 Croatia TM
 Projekcija: Transverse Mercator
 Datum: Croatian Terrestrial Reference System
 Mjerna jedinica: Metar

| | | |
|---|--------------|--------------|
| katastarske općine PODUSNOŠĆE STENJEVEC | 5-9-3-105-9 | 6-10-3-105-9 |
| | 5-14-3-105-9 | 5-15-3-105-9 |
| | 5-20-3-105-9 | 5-19-3-105-9 |
| | 5-19-3-105-9 | 105-9 |

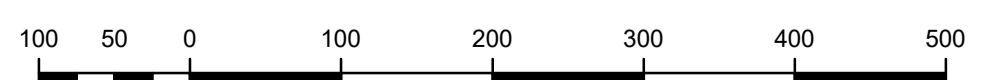


ZAGREB-31

ZAGREB-33



| | |
|---------------------------|--------------|
| podjela listova HTRS96 TM | 5-10-3-105-9 |
| | 5-15-3-105-9 |
| | 5-20-3-105-9 |



MJERILO 1:5 000

Podloga: katastarska podloga, prosinac 2016
 Gradski ured za katastar i geodetske poslove Grada Zagreba
 Nositelj izrade: Gradski ured za strategijsko planiranje i razvoj Grada
 Stručni izradivač: Zavod za prostorno uređenje Grada Zagreba
 Odluka o izradi: Odluka o izradi izmjena i dopuna Generalnog urbanističkog plana grada Zagreba (Službeni glasnik 15/15, 12/16)

Koordinatni sistem: HTRS96 Croatia TM
 Projekcija: Transverse Mercator
 Datum: Croatian Terrestrial Reference System
 Mjerna jedinica: Metar

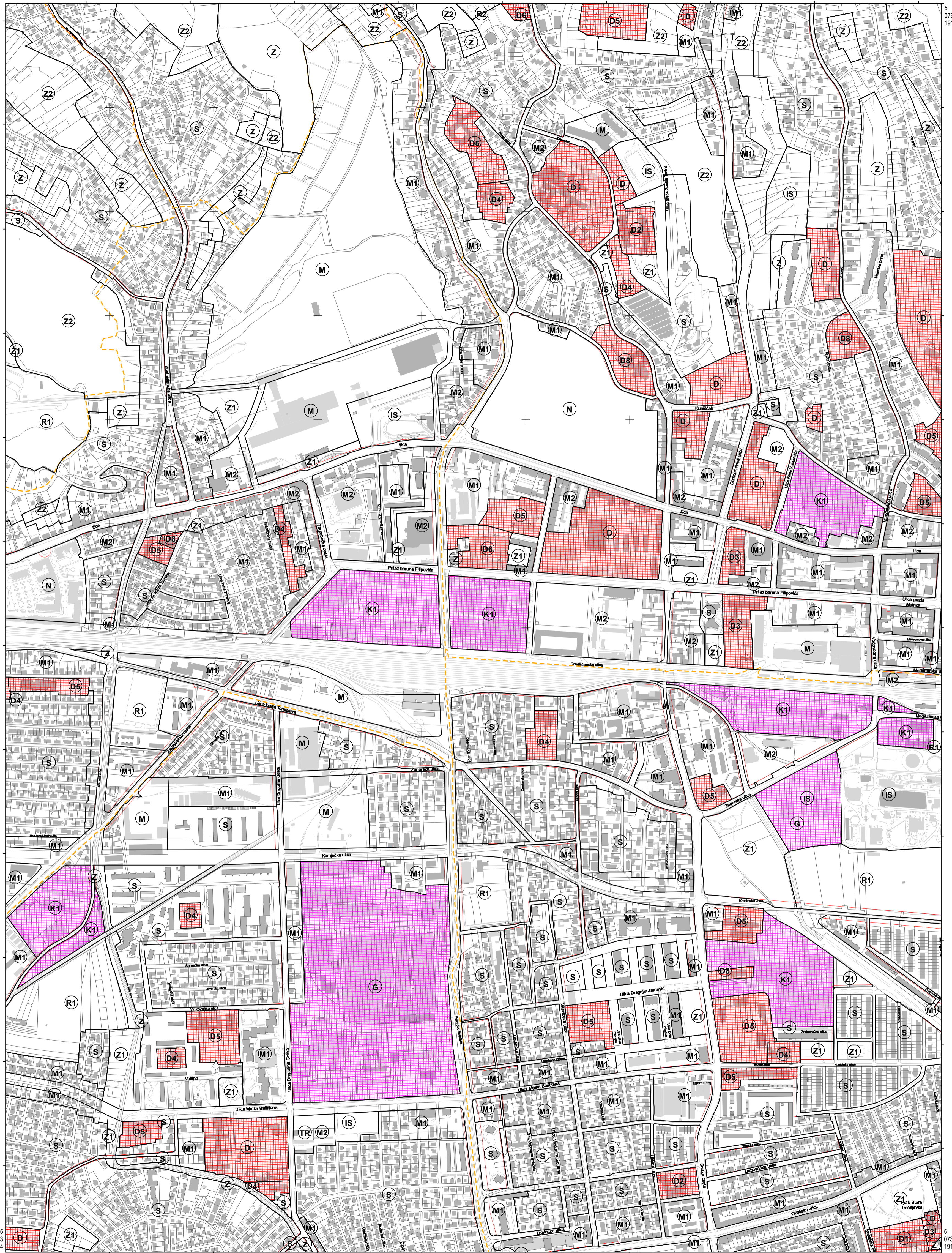
455
079

ZAGREB-23

457
329

5
076
233

5
076
191



ZAGREB-32

ZAGREB-34

5
073
234

ZAGREB-43

5
073
191

455
023

457
272

katarske općine

podjela listova HTRS96 TM

5-11-4-105-9

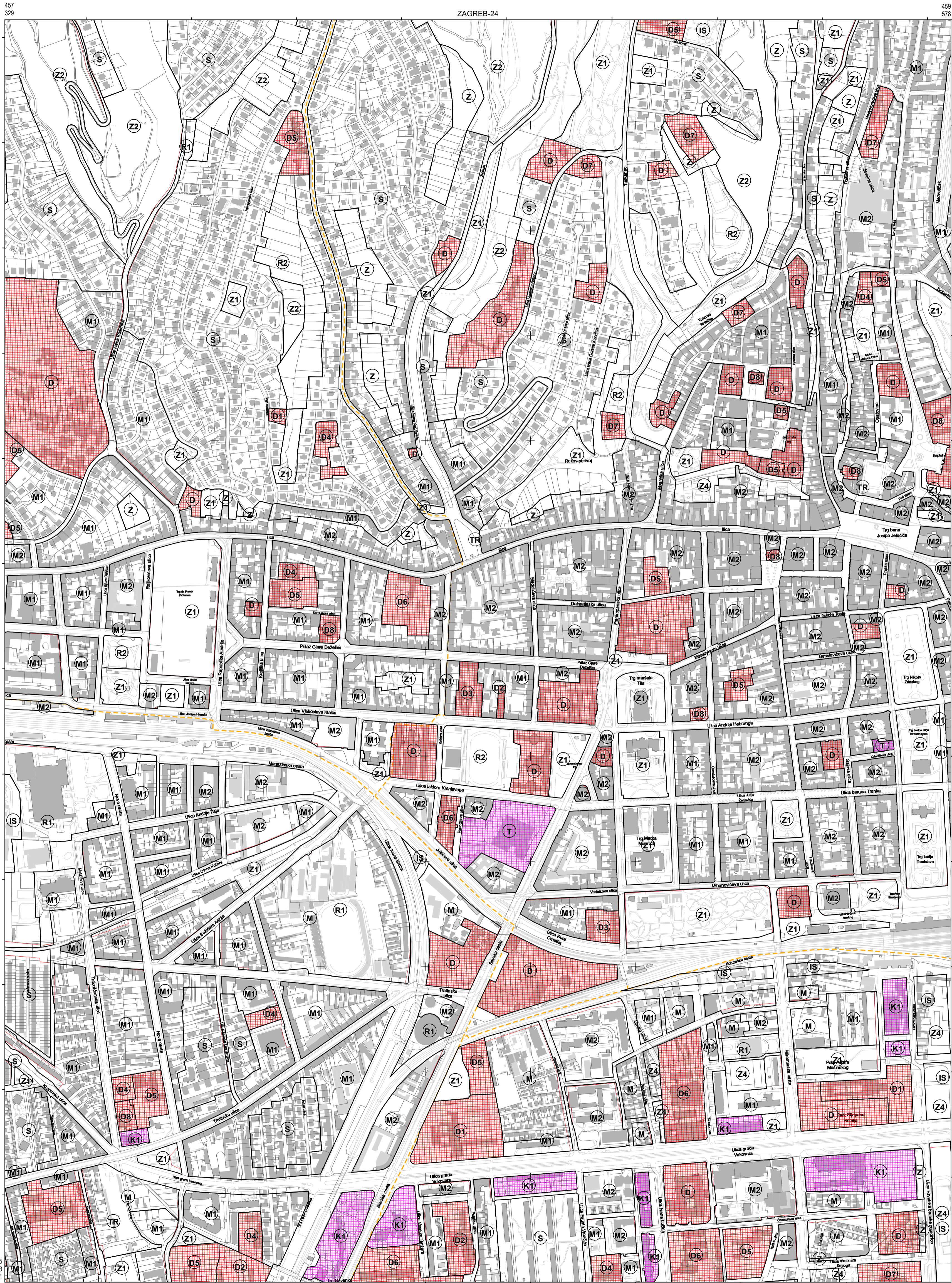
5-16-4-105-9



MJERILO 1:5 000

Podloga: katastarska podloga, prosinac 2016
Gradski ured za katastar i geodetske poslove Grada Zagreba
Nositelj izrade: Gradski ured za strategijsko planiranje i razvoj Grada
Stužni izrađivač: Zavod za prostorno uređenje Grada Zagreba
Odluka o izradi: Odluka o izradi izmjena i dopuna Generalnog urbanističkog plana grada Zagreba (Službeni glasnik 15/15, 12/16)

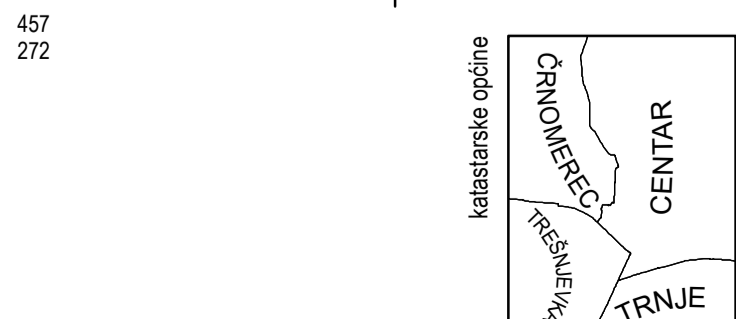
Koordinatni sistem: HTRS96 Croatia TM
Projekcija: Transverse Mercator
Datum: Croatian Terrestrial Reference System
Mjerna jedinica: Metar



ZAGREB-33

ZAGREB-35

ZAGREB-44



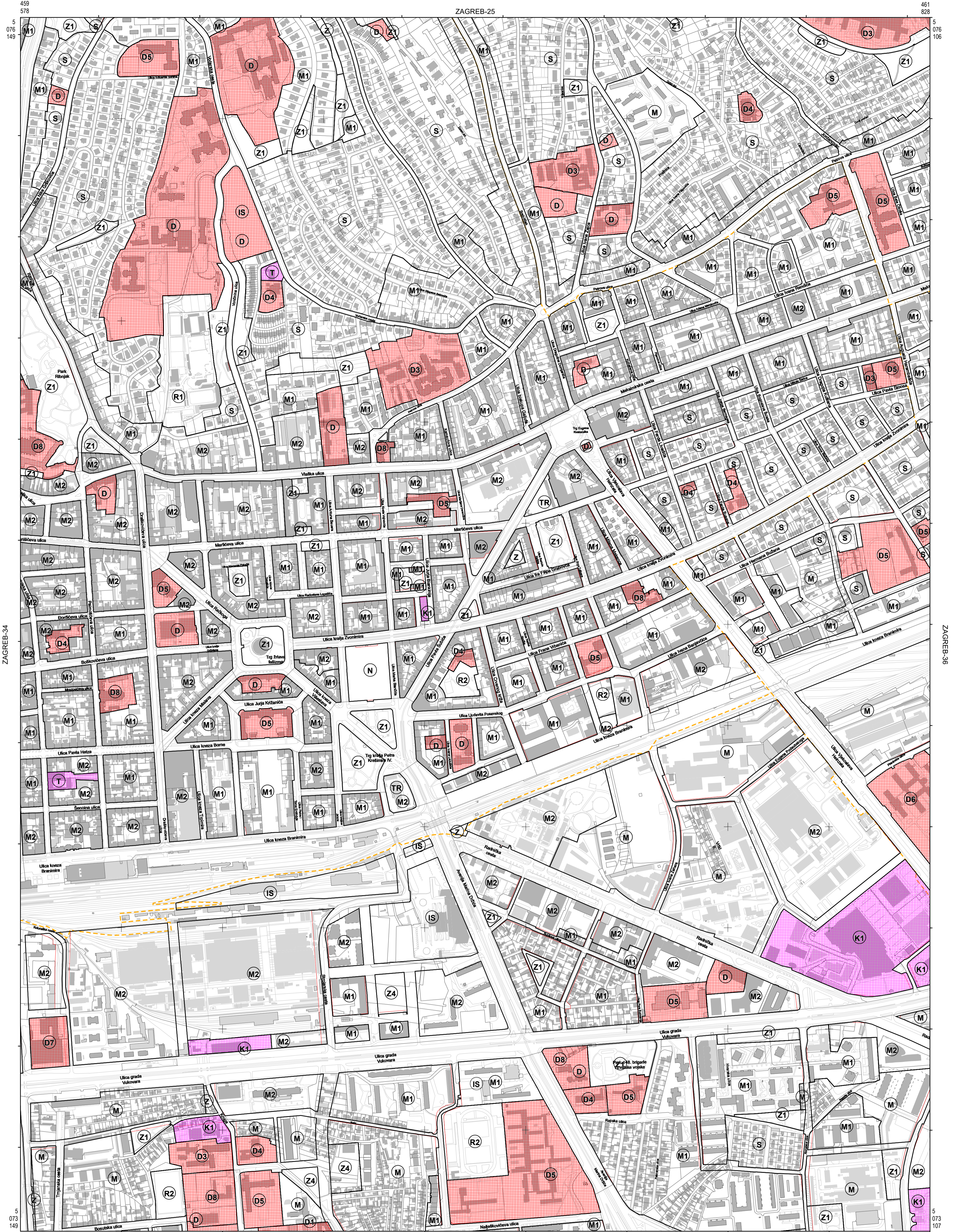
| podjela listova HTRS96 TM | |
|---------------------------|--------------|
| 5-11-4-105-9 | 5-7-4-105-9 |
| 5-16-4-105-9 | 5-17-4-105-9 |



MJERILO 1:5 000

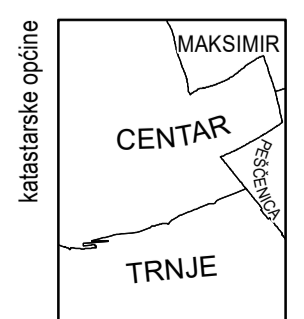
Podloga: katastarska podloga, prosinac 2016
 Gradski ured za katastar i geodetske poslove Grada Zagreba
 Nositelj izrade: Gradski ured za strategijsko planiranje i razvoj Grada
 Stručni izradivač: Zavod za prostorno uređenje Grada Zagreba
 Odluka o izradi: Odluka o izradi izmjena i dopuna Generalnog urbanističkog plana grada Zagreba (Službeni glasnik 15/15, 12/16)

Koordinatni sistem: HTRS96 Croatia TM
 Projekcija: Transverse Mercator
 Datum: Croatian Terrestrial Reference System
 Mjerna jedinica: Metar



ZAGREB-34

ZAGREB-36



| podjela listova HTRS96 TM | 5-7-4-105-9 | 5-12-4-105-9 | 5-13-4-105-9 |
|---------------------------|-------------|--------------|--------------|
| | | | |
| | | | |
| | | | |



MJERILO 1:5 000

Podloga: katastarska podloga, prosinac 2016
 Gradski ured za katastar i geodetske poslove Grada Zagreba
 Nositelj izrade: Gradski ured za strategijsko planiranje i razvoj Grada
 Stručni izradivač: Zavod za prostorno uređenje Grada Zagreba
 Odluka o izradi: Odluka o izradi izmjena i dopuna Generalnog urbanističkog plana grada Zagreba (Službeni glasnik 15/15, 12/16)

Koordinatni sistem: HTRS96 Croatia TM
 Projekcija: Transverse Mercator
 Datum: Croatian Terrestrial Reference System
 Mjerna jedinica: Metar

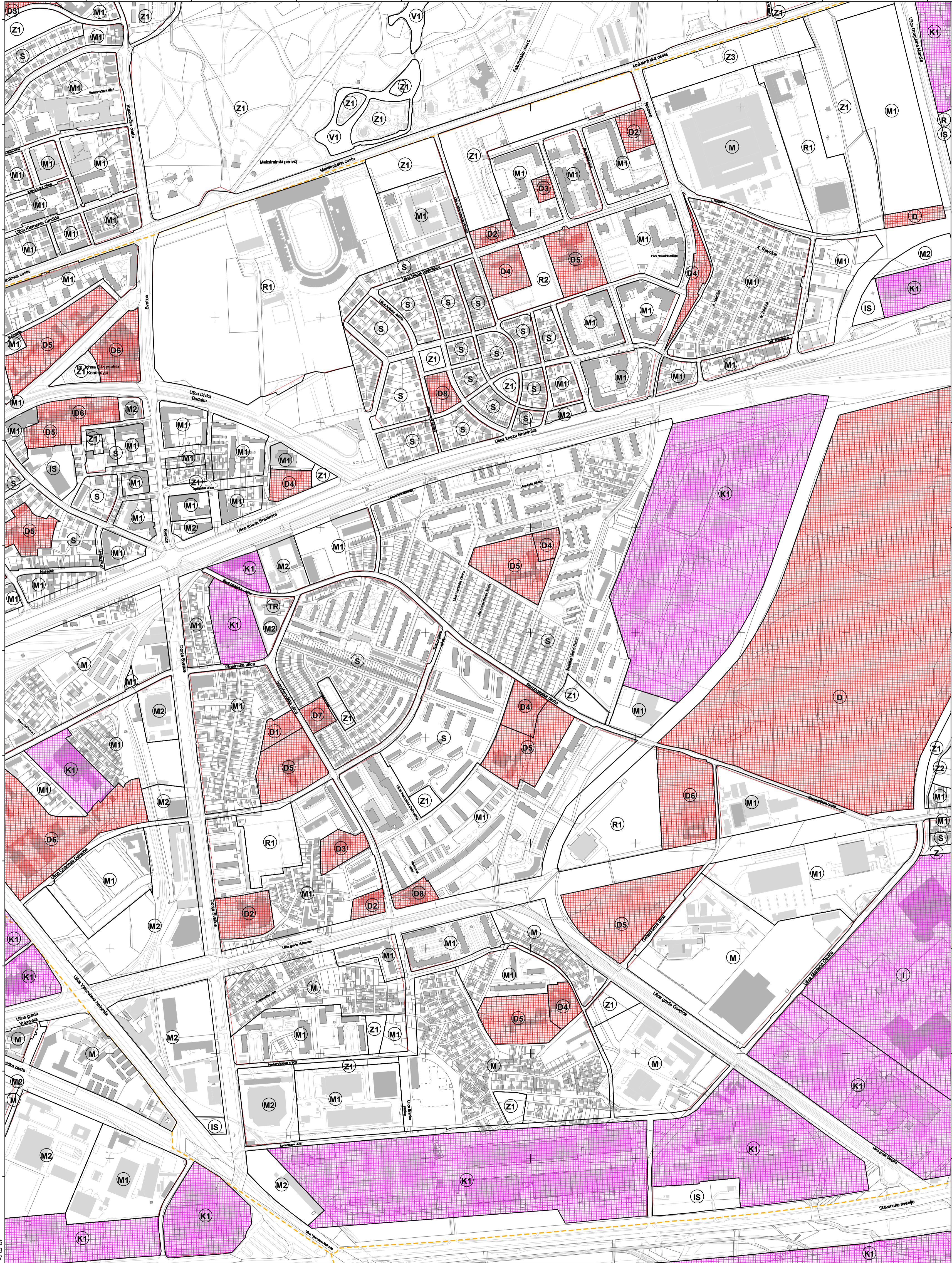
ZAGREB-26

461 828

464 077

5 076 106

5 076 064



ZAGREB-35

ZAGREB-37

ZAGREB-46

461 771

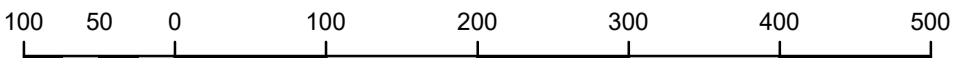
464 021

5 073 107

5 073 065

katastarske općine
MAKSIMIR
PEŠČENICA

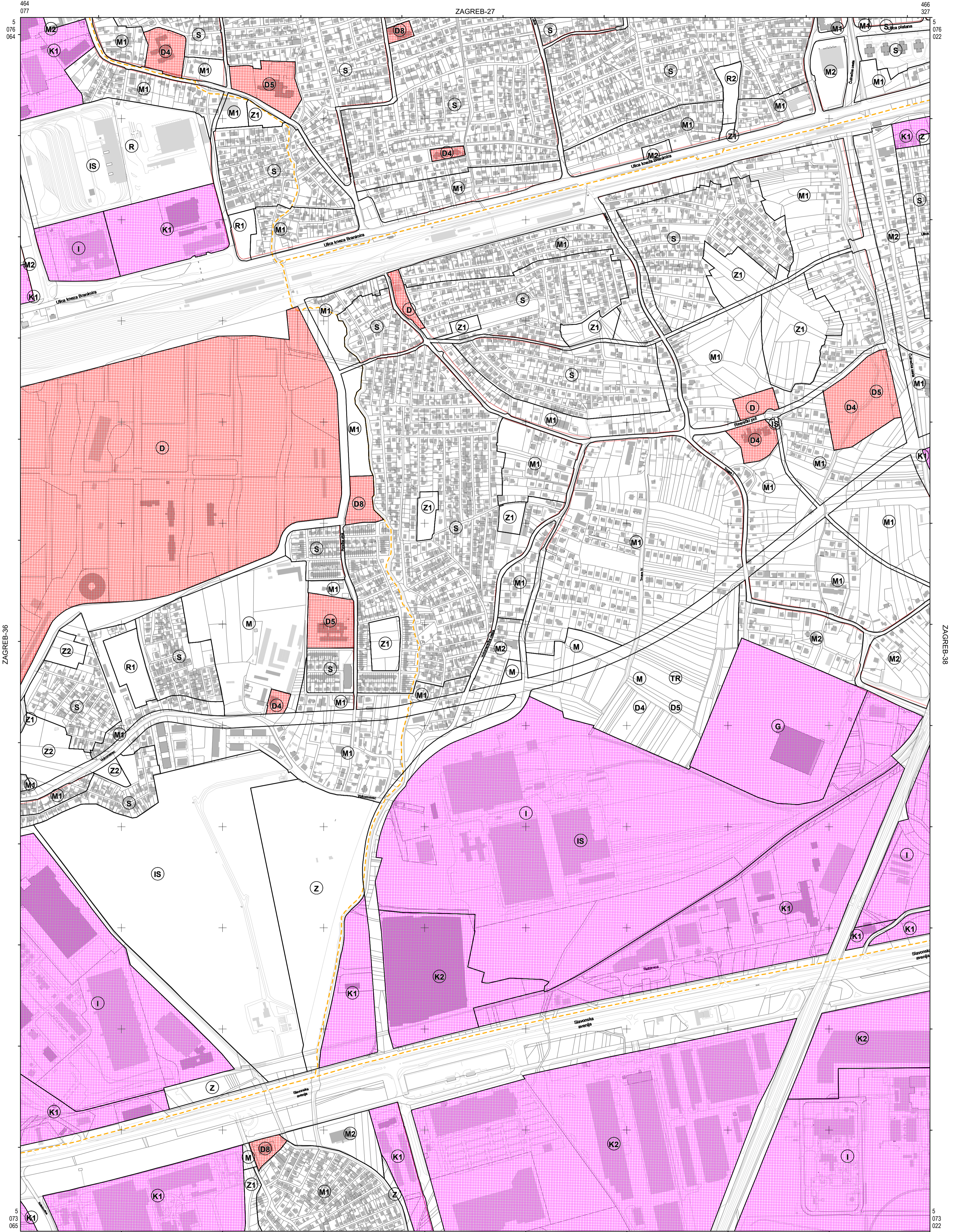
podjela listova HTRS96/TM
 5-13-4-105-9
 5-18-4-105-9



MJERILO 1:5 000

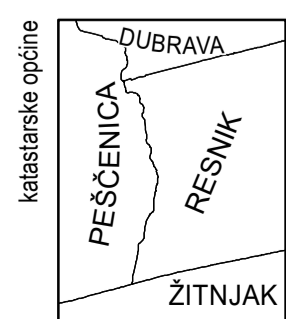
Podloga: katastarska podloga, prosinac 2016
 Gradski ured za katastar i geodetske poslove Grada Zagreba
 Nositelj izrade: Gradski ured za strategijsko planiranje i razvoj Grada
 Stručni izrađivač: Zavod za prostorno uređenje Grada Zagreba
 Odluka o izradi: Odluka o izradi izmjena i dopuna Generalnog urbanističkog plana grada Zagreba (Službeni glasnik 15/15, 12/16)

Koordinatni sistem: HTRS96 Croatia TM
 Projektija: Transverse Mercator
 Datum: Croatian Terrestrial Reference System
 Mjerna jedinica: Metar



ZAGREB-36

ZAGREB-38



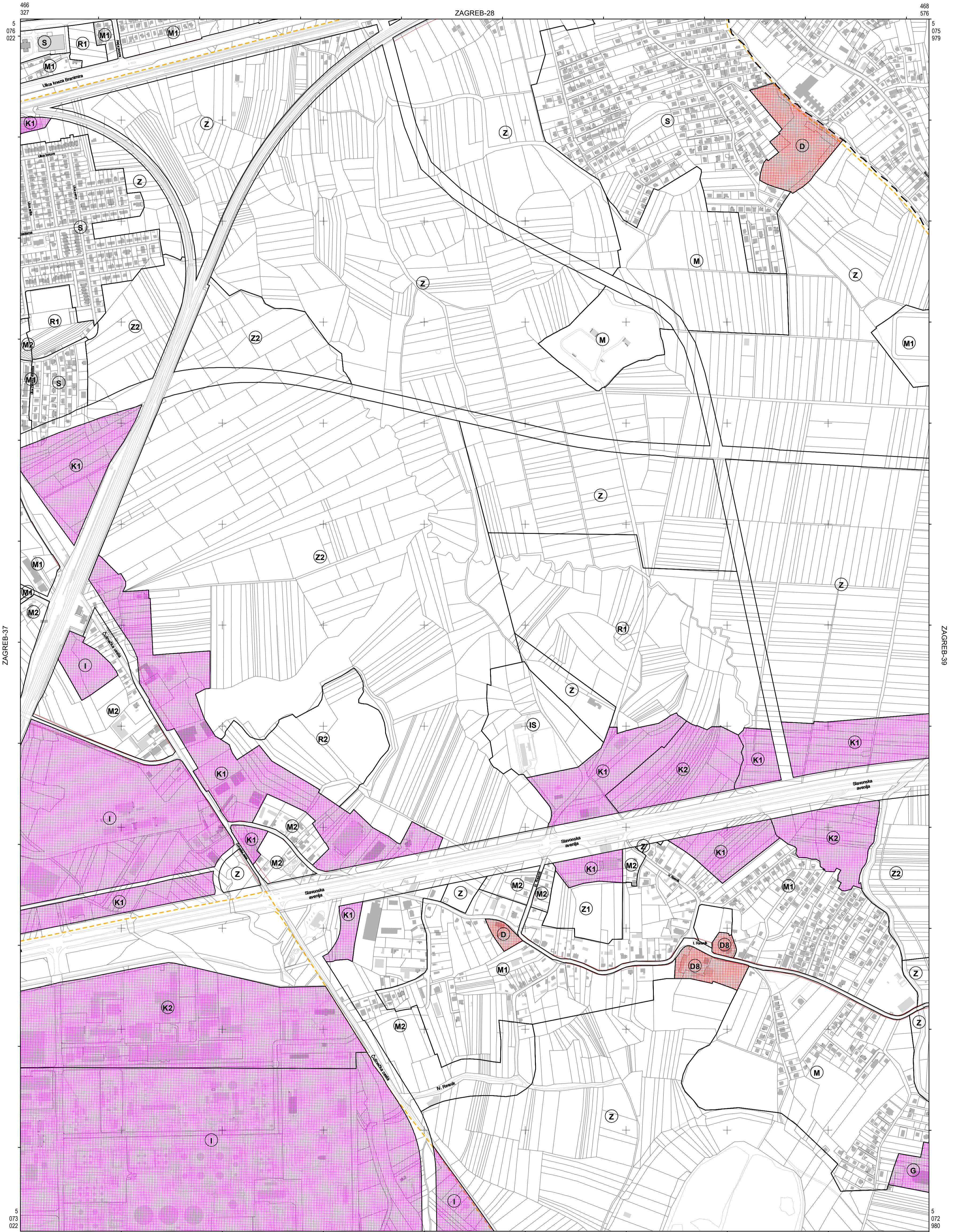
| | |
|---------------------------|--------------|
| podjela listova HTRS96/TM | 5-14-4-105-9 |
| | 5-19-4-105-9 |



MJERILO 1:5 000

Podloga: katastarska podloga, prosinac 2016
 Gradski ured za katastar i geodetske poslove Grada Zagreba
 Nositelj izrade: Gradski ured za strategijsko planiranje i razvoj Grada
 Stručni izrađivač: Zavod za prostorno uređenje Grada Zagreba
 Odluka o izradi: Odluka o izradi izmjena i dopuna Generalnog urbanističkog plana grada Zagreba (Službeni glasnik 15/15, 12/16)

Koordinatni sistem: HTRS96 Croatia TM
 Projekcija: Transverse Mercator
 Datum: Croatian Terrestrial Reference System
 Mjerna jedinica: Metar




ZAGREB-37

ZAGREB-39

ZAGREB-48

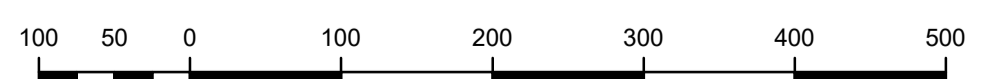
| | | | | |
|---|---|---|---|---|
| <p>466 270</p> <p>5 073 022</p> | <p>468 576</p> <p>5 075 979</p> | <p>468 520</p> <p>5 072 980</p> | <p>466 327</p> <p>5 076 022</p> | <p>468 576</p> <p>5 075 979</p> |
|---|---|---|---|---|

katarske općine



podjela listova HTRS96/TM

| | |
|--------------|--------------|
| 5-14-4-105-9 | 5-14-4-105-9 |
| 5-19-4-105-9 | 5-20-4-105-9 |



MJERILO 1:5 000

Podloga: katastarska podloga, prosinac 2016
 Gradski ured za katastar i geodetske poslove Grada Zagreba

Nositelj izrade: Gradski ured za strategijsko planiranje i razvoj Grada

Stručni izradivač: Zavod za prostorno uređenje Grada Zagreba

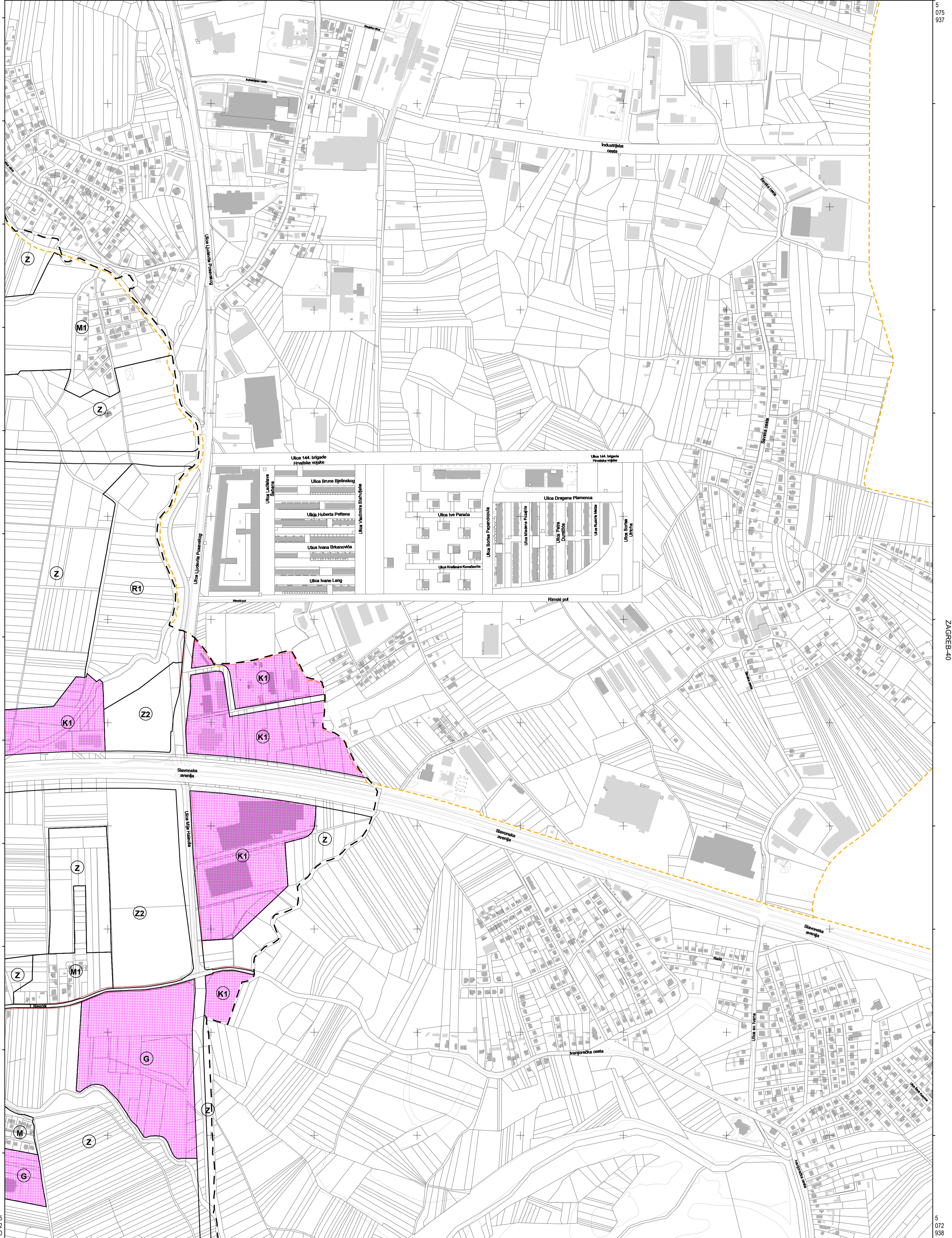
Odluka o izradi: Odluka o izradi izmjena i dopuna Generalnog urbanističkog plana grada Zagreba (Službeni glasnik 15/15, 12/16)

Koordinatni sistem: HTRS96 Croatia TM
 Projekcija: Transverse Mercator
 Datum: Croatian Terrestrial Reference System
 Mjerna jedinica: Metar

468
576

ZAGREB-29

470
826



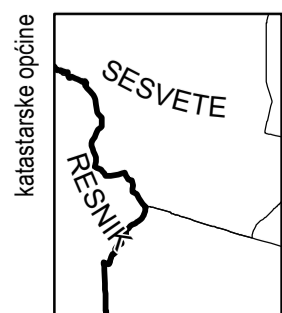
ZAGREB-38

ZAGREB-40

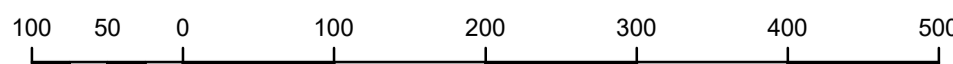
468
520

ZAGREB-49

470
769



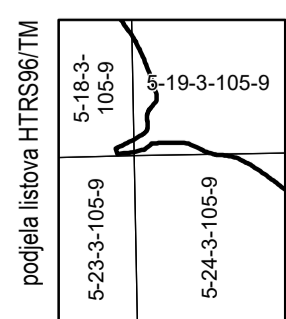
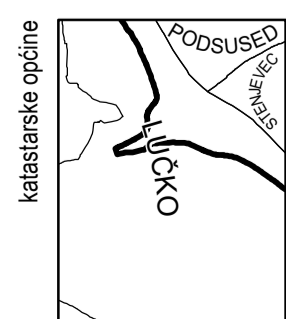
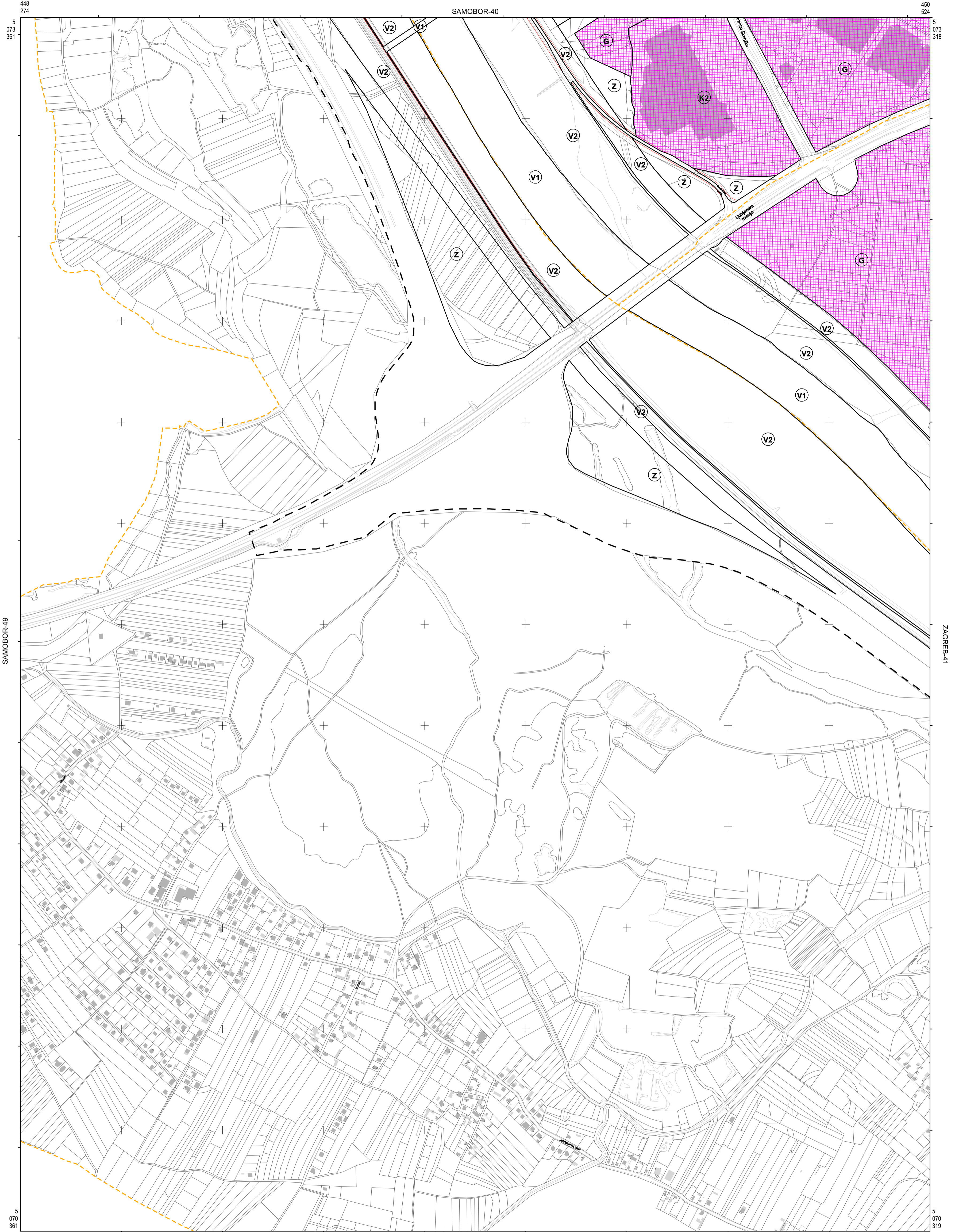
| | | |
|---------------------------|---------------|---------------|
| podjela listova HTRS96/TM | 5-15-4-105-9 | 5-11-3-105-10 |
| | 5-16-3-105-10 | |



MJERILO 1:5 000

Podloga: katastarska podloga, prosinac 2016
Gradski ured za katastar i geodetske poslove Grada Zagreba
Nositelj izrade: Gradski ured za strategijsko planiranje i razvoj Grada
Stručni izrađivač: Zavod za prostorno uređenje Grada Zagreba
Odluka o izradi: Odluka o izradi izmjena i dopuna Generalnog urbanističkog plana grada Zagreba (Službeni glasnik 15/15, 12/16)

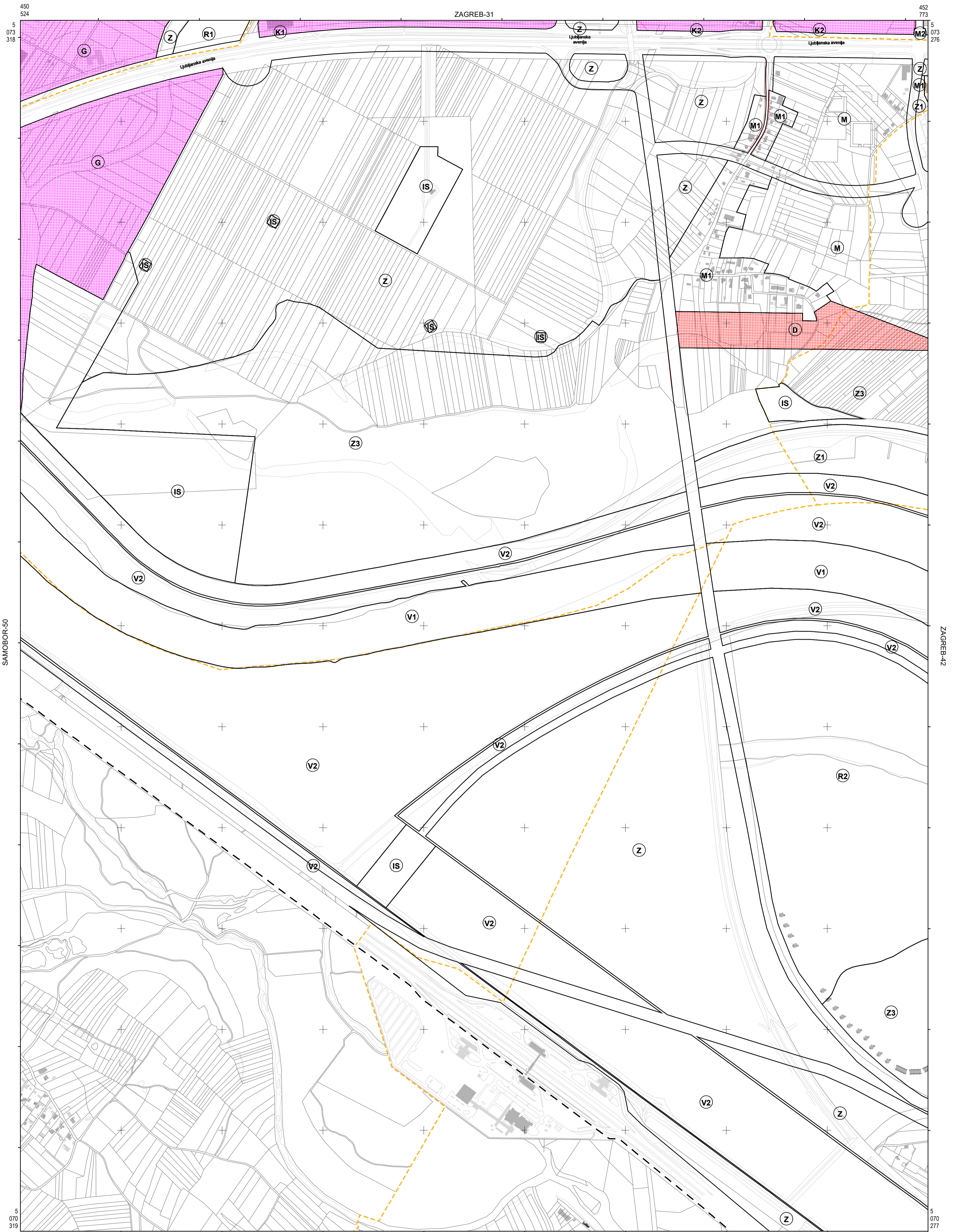
Koordinatni sistem: HTRS96 Croatia TM
Projekcija: Transverse Mercator
Datum: Croatian Terrestrial Reference System
Mjerna jedinica: Metar



MJERILO 1:5 000

Podloga: katastarska podloga, prosinac 2016
 Gradski ured za katastar i geodetske poslove Grada Zagreba
 Nositelj izrade: Gradski ured za strategijsko planiranje i razvoj Grada
 Stručni izrađivač: Zavod za prostorno uređenje Grada Zagreba
 Odluka o izradi: Odluka o izradi izmjena i dopuna Generalnog urbanističkog plana grada Zagreba (Službeni glasnik 15/15, 12/16)

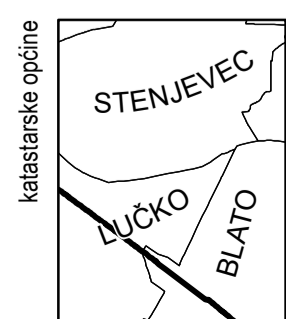
Koordinatni sistem: HTRS96 Croatia TM
 Projekcija: Transverse Mercator
 Datum: Croatian Terrestrial Reference System
 Mjerna jedinica: Metar



SAMOBOR-50

ZAGREB-42

VELIKA GORICA-1



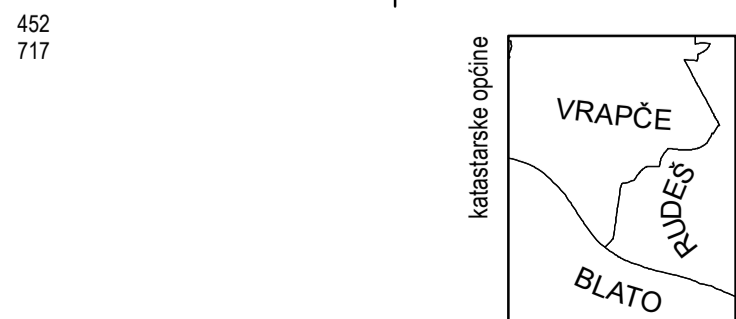
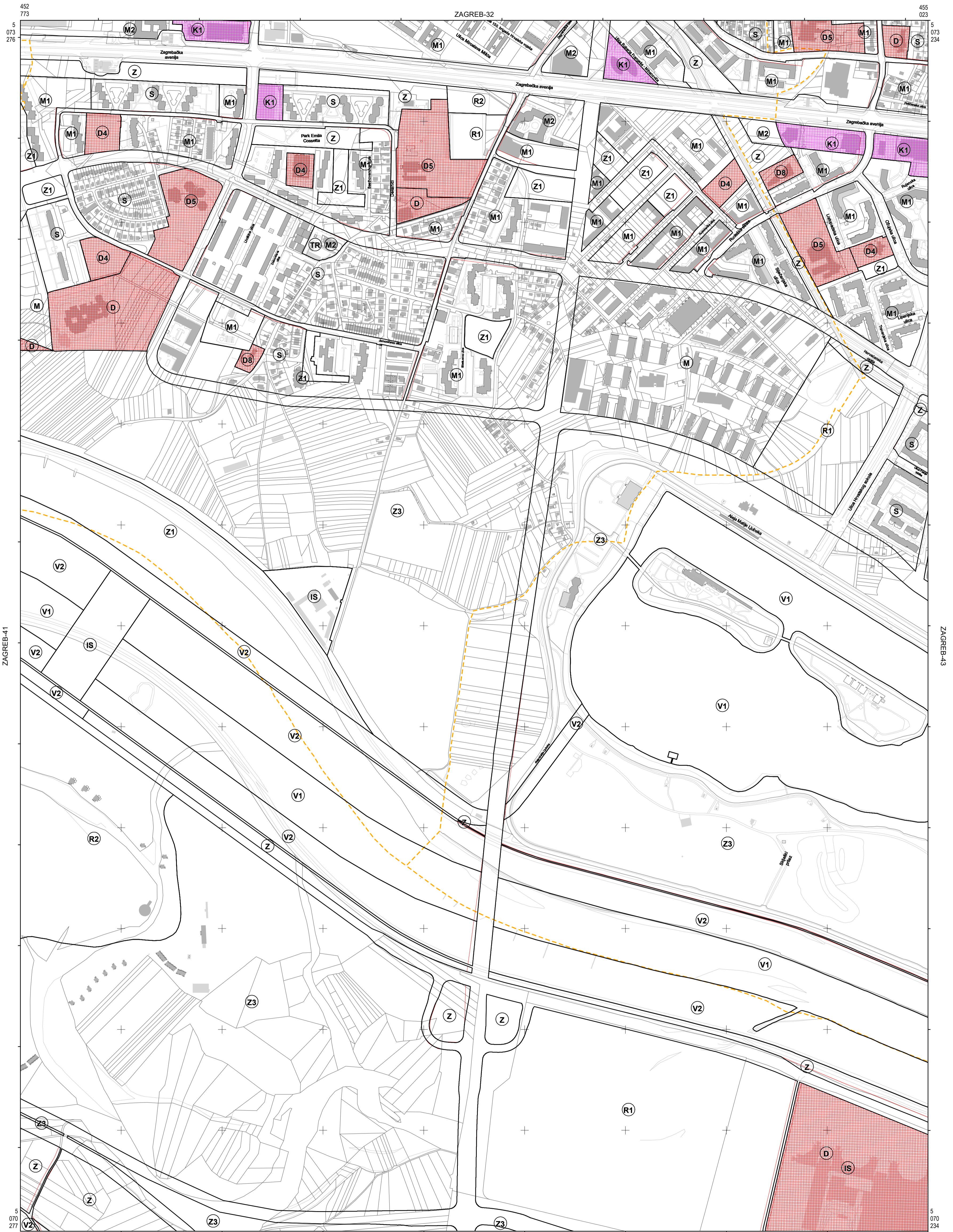
| | | |
|---------------------------|--------------|--------------|
| podjela listova HTRS96/TM | 5-19-3-105-9 | 5-20-3-105-9 |
| | 5-24-3-105-9 | 5-25-3-105-9 |
| | 5-24-3-105-9 | 5-25-3-105-9 |
| | 5-25-3-105-9 | 5-25-3-105-9 |



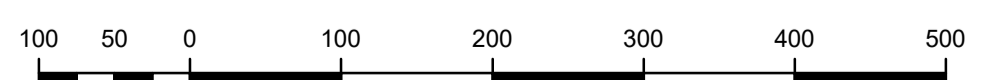
MJERILO 1:5 000

Podloga: katastarska podloga, prosinac 2016
 Gradski ured za katastar i geodetske poslove Grada Zagreba
 Nositelj izrade: Gradski ured za strategijsko planiranje i razvoj Grada
 Stručni izradivač: Zavod za prostorno uređenje Grada Zagreba
 Odluka o izradi: Odluka o izradi izmjena i dopuna Generalnog urbanističkog plana grada Zagreba (Službeni glasnik 15/15, 12/16)

Koordinatni sistem: HTRS96 Croatia TM
 Projekcija: Transverse Mercator
 Datum: Croatian Terrestrial Reference System
 Mjerna jedinica: Metar



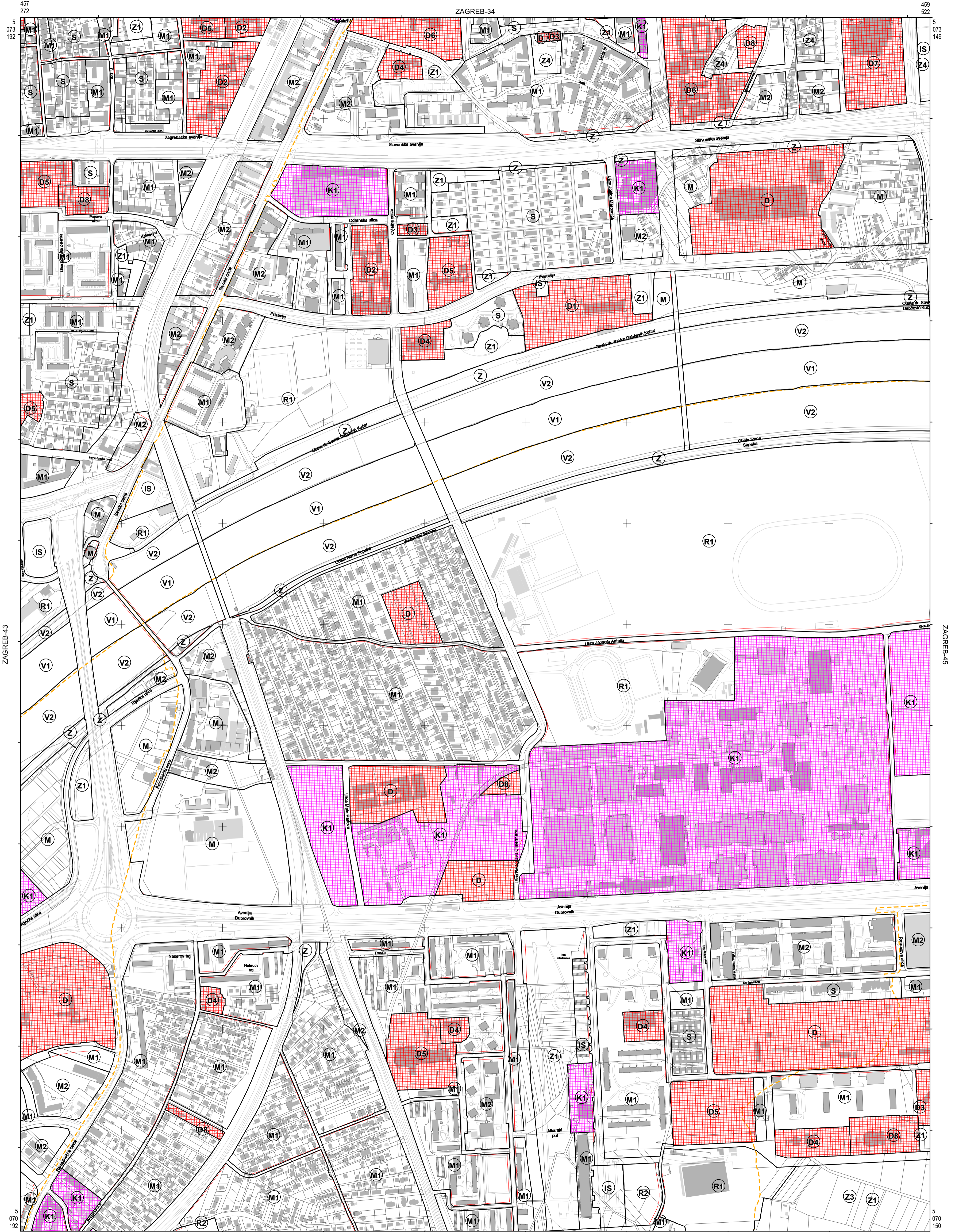
| | |
|---------------------------|--------------|
| podjela listova HTRS96/TM | 5-20-3-105-9 |
| | 5-25-3-105-9 |



MJERILO 1:5 000

Podloga: katastarska podloga, prosinac 2016
 Gradski ured za katastar i geodetske poslove Grada Zagreba
 Nositelj izrade: Gradski ured za strategijsko planiranje i razvoj Grada
 Stručni izradivač: Zavod za prostorno uređenje Grada Zagreba
 Odluka o izradi: Odluka o izradi izmjena i dopuna Generalnog urbanističkog plana grada Zagreba (Službeni glasnik 15/15, 12/16)

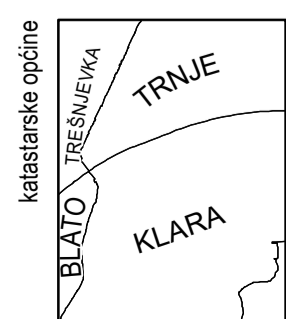
Koordinatni sistem: HTRS96 Croatia TM
 Projekcija: Transverse Mercator
 Datum: Croatian Terrestrial Reference System
 Mjerna jedinica: Metar



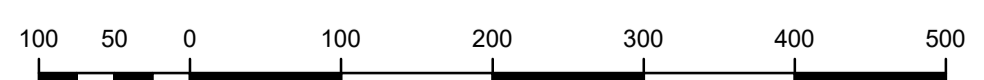
ZAGREB-43

ZAGREB-45

VELIKA GORICA-4



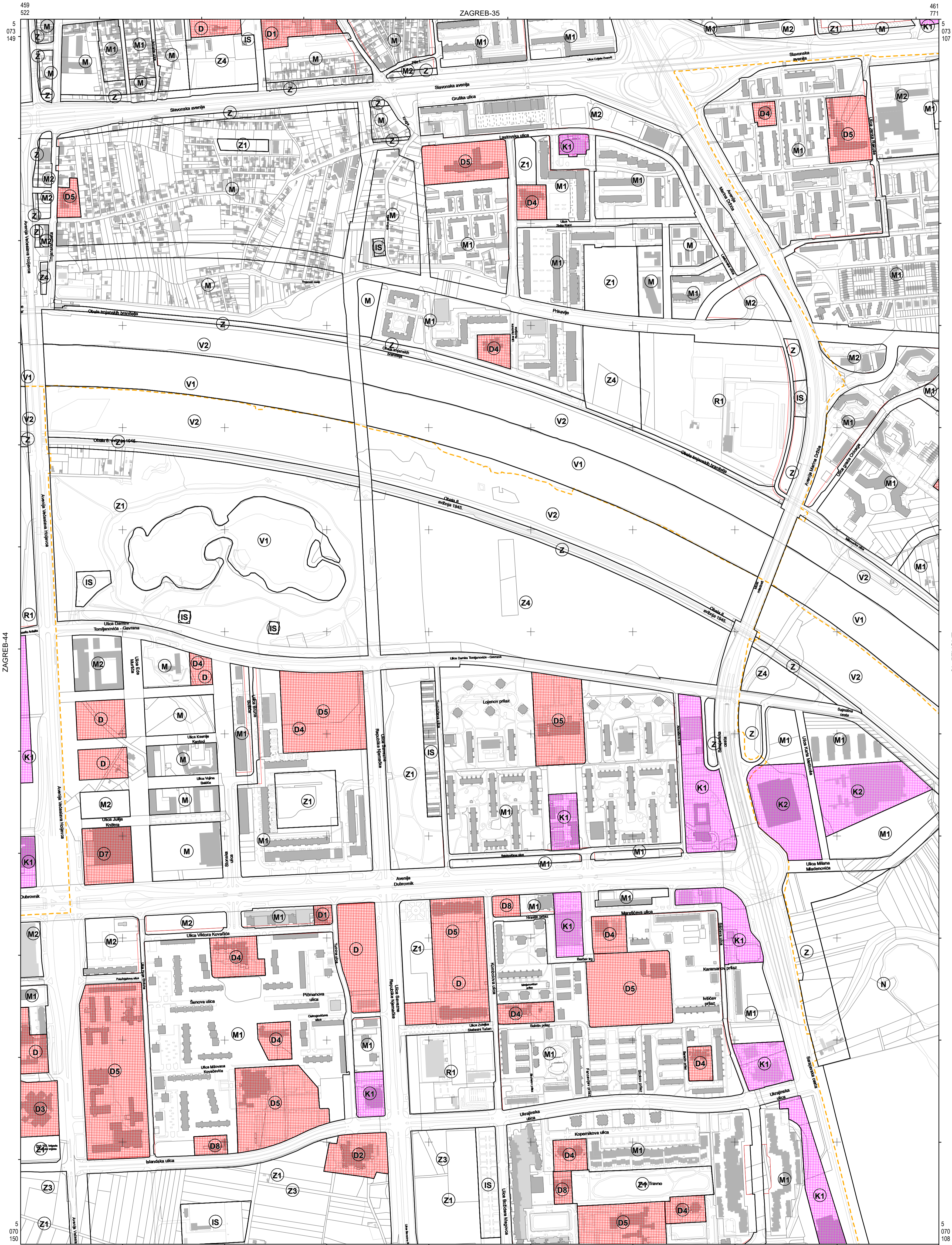
| podjela listova HTRS96 TM | 5-16-4-105-9 | 5-17-4-105-9 |
|---------------------------|--------------|--------------|
| | 5-21-4-105-9 | 5-22-4-105-9 |



MJERILO 1:5 000

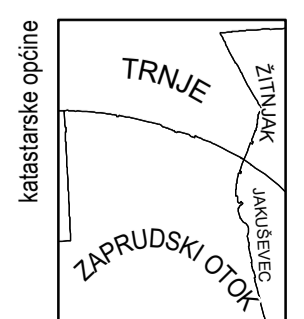
Podloga: katastarska podloga, prosinac 2016
 Gradski ured za katastar i geodetske poslove Grada Zagreba
 Nositelj izrade: Gradski ured za strategijsko planiranje i razvoj Grada
 Stručni izrađivač: Zavod za prostorno uređenje Grada Zagreba
 Odluka o izradi: Odluka o izradi izmjena i dopuna Generalnog urbanističkog plana grada Zagreba (Službeni glasnik 15/15, 12/16)

Koordinatni sistem: HTRS96 Croatia TM
 Projekcija: Transverse Mercator
 Datum: Croatian Terrestrial Reference System
 Mjerna jedinica: Metar



ZAGREB-44

ZAGREB-46



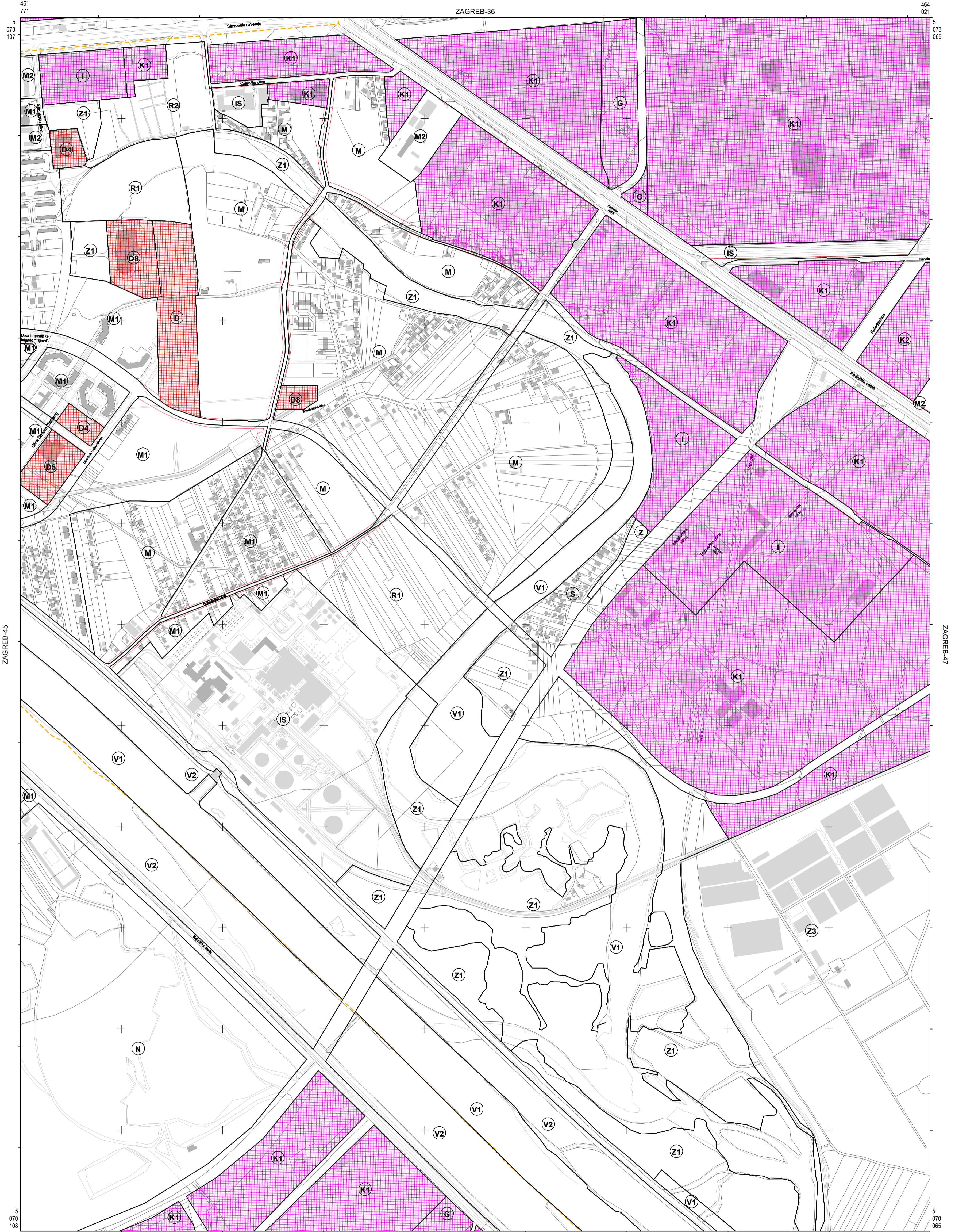
| | | |
|---------------------------|--------------|--------------|
| podjela listova HTRS96/TM | 5-17-4-105-9 | 5-18-4-105-9 |
| | 5-22-4-105-9 | 5-23-4-105-9 |



MJERILO 1:5 000

Podloga: katastarska podloga, prosinac 2016
 Gradski ured za katastar i geodetske poslove Grada Zagreba
 Nositelj izrade: Gradski ured za strategijsko planiranje i razvoj Grada
 Stručni izradivač: Zavod za prostorno uređenje Grada Zagreba
 Odluka o izradi: Odluka o izradi izmjena i dopuna Generalnog urbanističkog plana grada Zagreba (Službeni glasnik 15/15, 12/16)

Koordinatni sistem: HTRS96 Croatia TM
 Projekcija: Transverse Mercator
 Datum: Croatian Terrestrial Reference System
 Mjerna jedinica: Metar



ZAGREB-45

ZAGREB-47

| | | | | | |
|-------------------------------|-------------------------------|-------------------------------|-------------------------------|-------------------------------|-------------------------------|
| <p>461 715</p> <p>463 965</p> | <p>461 771</p> <p>464 021</p> | <p>461 715</p> <p>463 965</p> | <p>461 771</p> <p>464 021</p> | <p>461 715</p> <p>463 965</p> | <p>461 771</p> <p>464 021</p> |
| <p>461 715</p> <p>463 965</p> | | <p>461 771</p> <p>464 021</p> | | <p>461 715</p> <p>463 965</p> | |
| <p>461 715</p> <p>463 965</p> | | <p>461 771</p> <p>464 021</p> | | <p>461 715</p> <p>463 965</p> | |

katarske općine

ZINJAK

JAKUŠEVEC

podjela listova HTRS96/TM

| | |
|--------------|--|
| 5-18-4-105-9 | |
| 5-23-4-105-9 | |

MJERILO 1:5 000

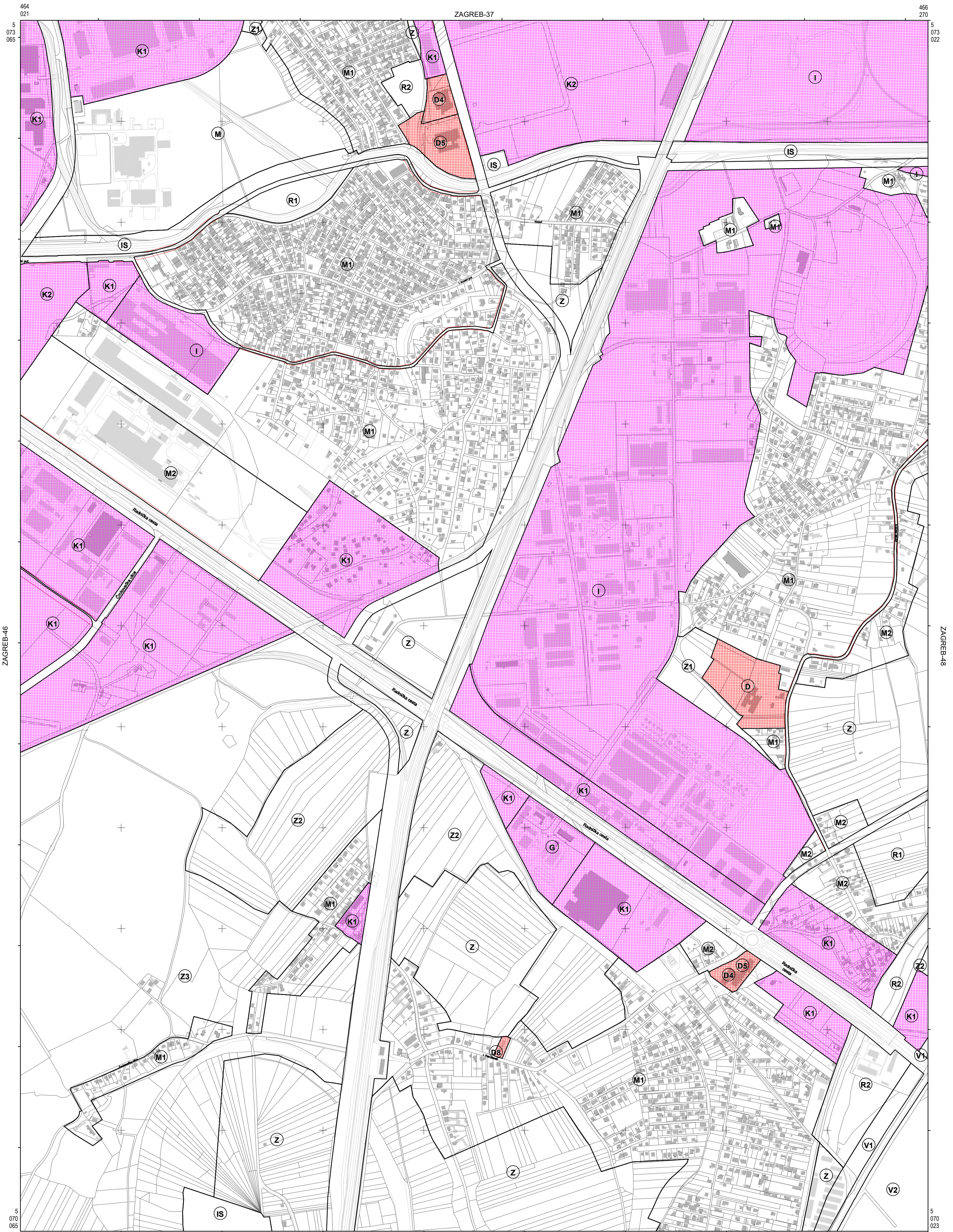
Podloga: katastarska podloga, prosinac 2016
 Gradski ured za katastar i geodetske poslove Grada Zagreba

Nositelj izrade: Gradski ured za strategijsko planiranje i razvoj Grada

Stužni izrađivač: Zavod za prostorno uređenje Grada Zagreba

Odluka o izradi: Odluka o izradi izmjena i dopuna Generalnog urbanističkog plana grada Zagreba (Službeni glasnik 15/15, 12/16)

Koordinatni sistem: HTRS96 Croatia TM
 Projekcija: Transverse Mercator
 Datum: Croatian Terrestrial Reference System
 Mjerna jedinica: Metar

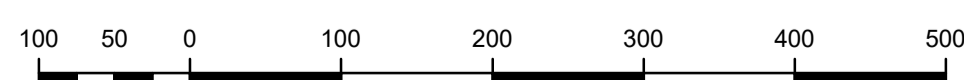


ZAGREB-46

ZAGREB-48

463 964 VELIKA GORICA-7 466 214

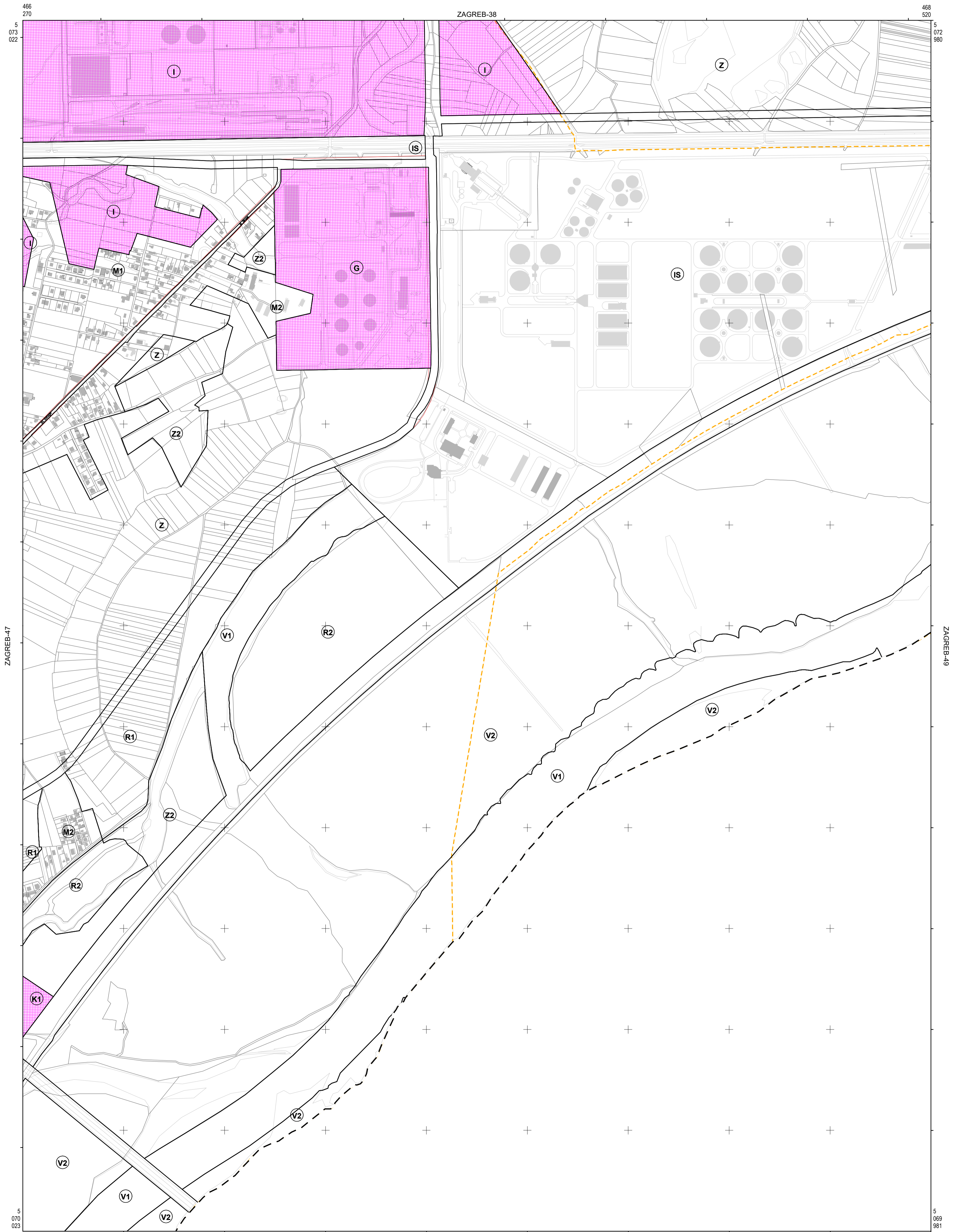
| | | | |
|------------------|---------|---------------------------|--------------|
| katsarske općine | ŽITNJAK | podjela listova HTRS96/TM | 5-19-4-105-9 |
| | | | 5-24-4-105-9 |



MJERILO 1:5 000

Podloga: katastarska podloga, prosinac 2016
 Gradski ured za katastar i geodetske poslove Grada Zagreba
 Nositelj izrade: Gradski ured za strategijsko planiranje i razvoj Grada
 Stručni izradivač: Zavod za prostorno uređenje Grada Zagreba
 Odluka o izradi: Odluka o izradi izmjena i dopuna Generalnog urbanističkog plana grada Zagreba (Službeni glasnik 15/15, 12/16)

Koordinatni sistem: HTRS96 Croatia TM
 Projekcija: Transverse Mercator
 Datum: Croatian Terrestrial Reference System
 Mjerna jedinica: Metar



466
270

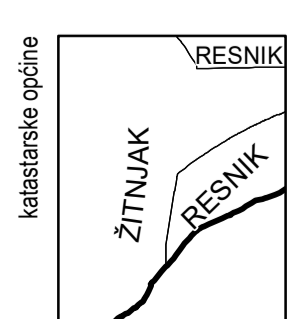
468
520

468
463

5
070
023

5
069
981

ZAGREB-48



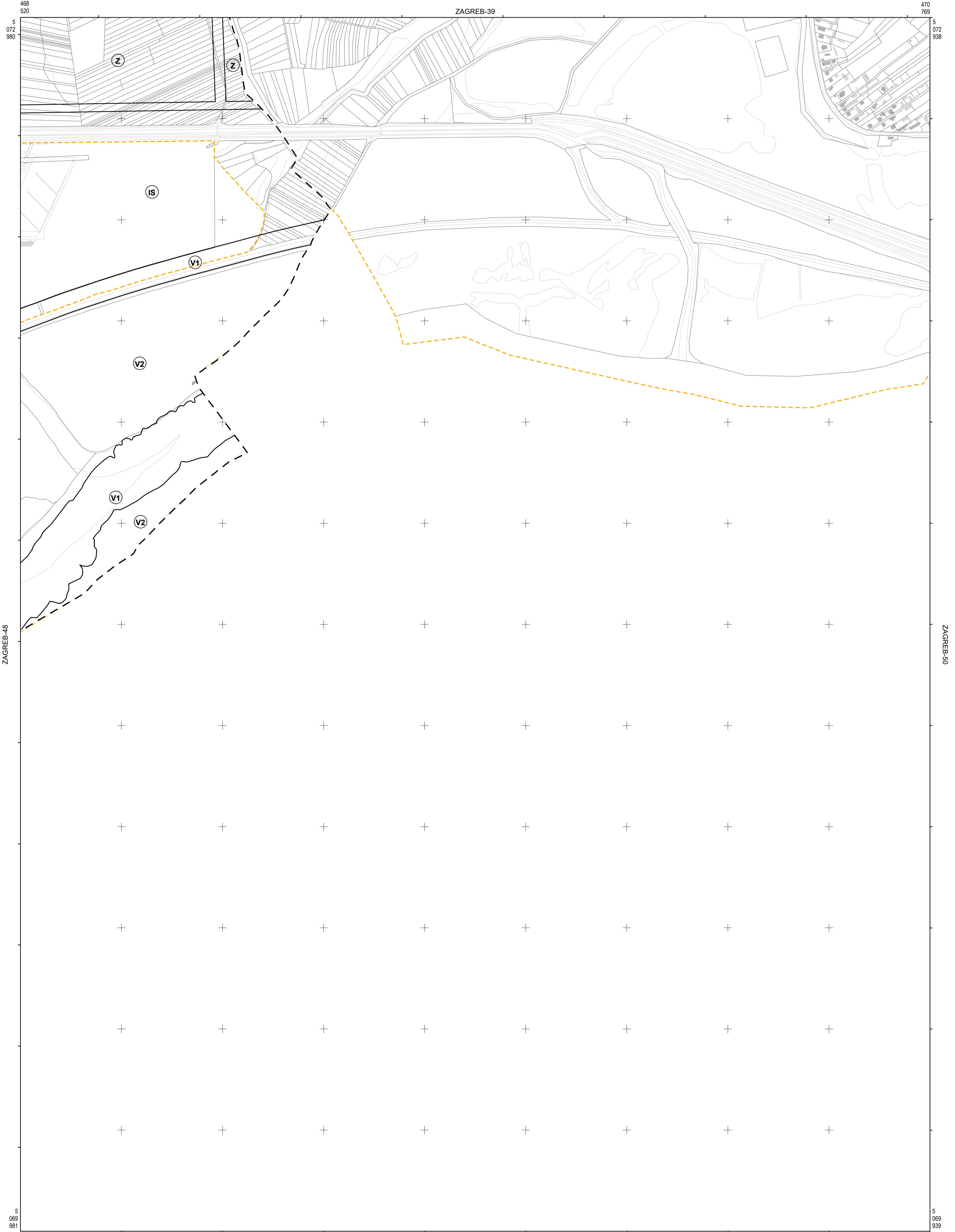
| | | |
|---------------------------|--------------|--------------|
| podjela listova HTRS96/TM | 5-19-4-105-9 | 5-20-4-105-9 |
| | 5-24-4-105-9 | 5-25-4-105-9 |



MJERILO 1:5 000

Podloga: katastarska podloga, prosinac 2016
 Gradski ured za katastar i geodetske poslove Grada Zagreba
 Nositelj izrade: Gradski ured za strategijsko planiranje i razvoj Grada
 Stručni izrađivač: Zavod za prostorno uređenje Grada Zagreba
 Odluka o izradi: Odluka o izradi izmjena i dopuna Generalnog urbanističkog plana grada Zagreba (Službeni glasnik 15/15, 12/16)

Koordinatni sistem: HTRS96 Croatia TM
 Projekcija: Transverse Mercator
 Datum: Croatian Terrestrial Reference System
 Mjerna jedinica: Metar



podjela listova HTRS96/TM

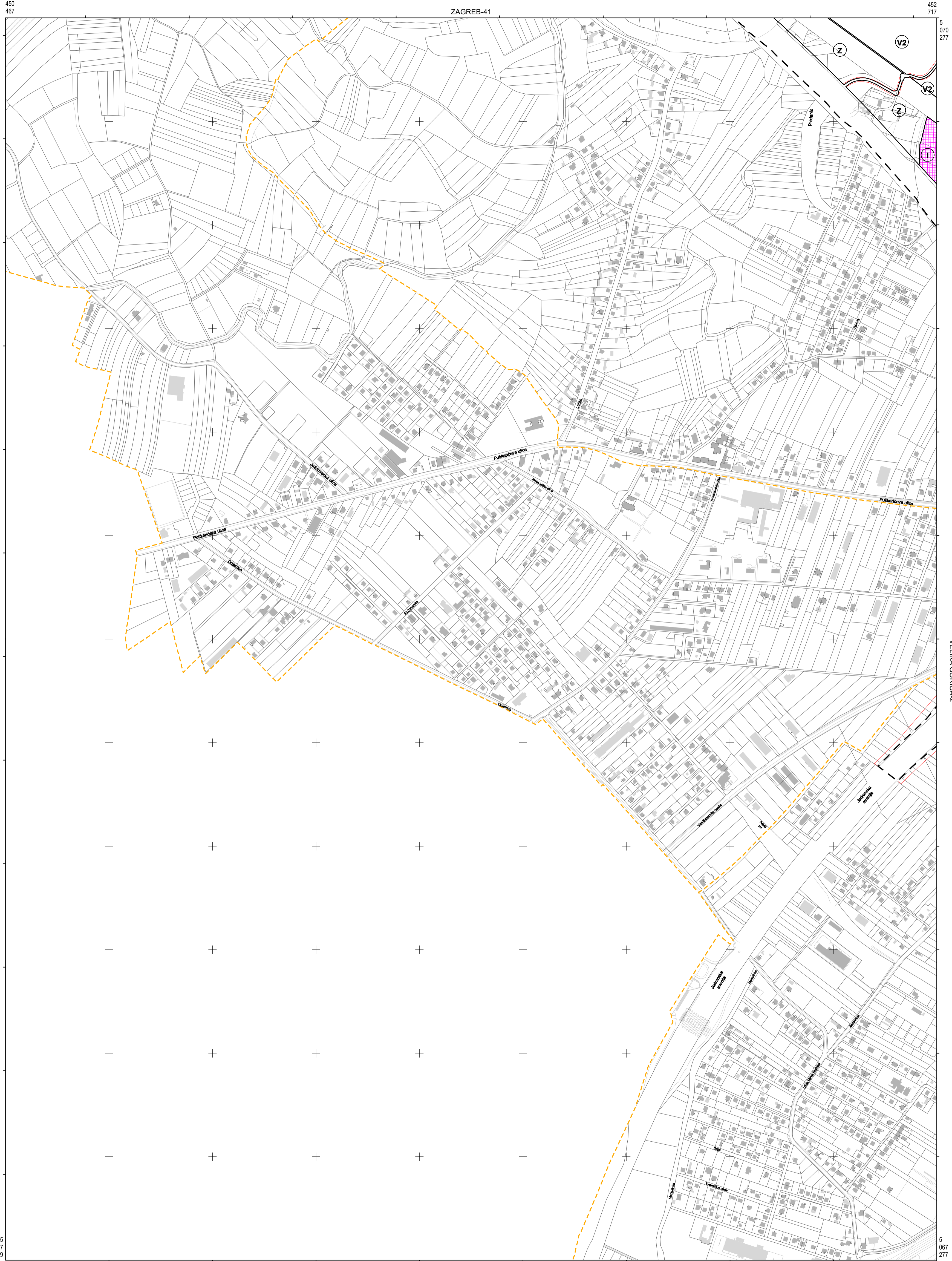
| | |
|--------------|---------------|
| 5-20-4-105-9 | 5-16-3-105-10 |
| 5-25-4-105-9 | 5-21-3-105-10 |



MJERILO 1:5 000

Podloga: katastarska podloga, prosinac 2016
 Gradski ured za katastar i geodetske poslove Grada Zagreba
 Nositelj izrade: Gradski ured za strategijsko planiranje i razvoj Grada
 Stručni izradivač: Zavod za prostorno uređenje Grada Zagreba
 Odluka o izradi: Odluka o izradi izmjena i dopuna Generalnog urbanističkog plana grada Zagreba (Službeni glasnik 15/15, 12/16)

Koordinatni sistem: HTRS96 Croatia TM
 Projekcija: Transverse Mercator
 Datum: Croatian Terrestrial Reference System
 Mjerna jedinica: Metar



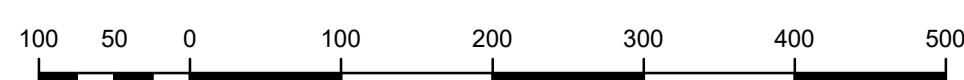
JASTREBARSKO-10

VELIKA GORICA-2



podjela listova HTRS96/TM

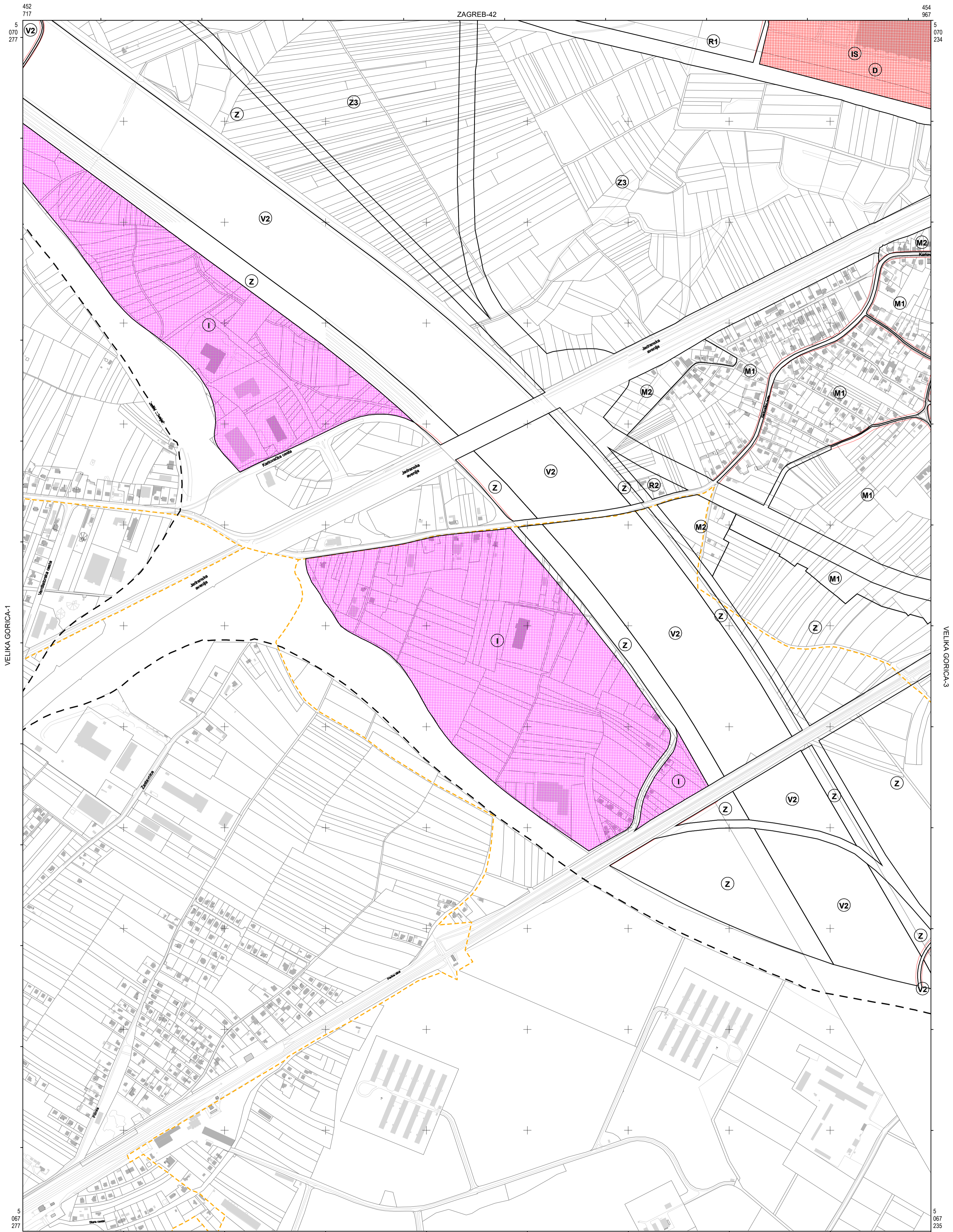
| | |
|--------------|--------------|
| 5-24-3-105-9 | 5-25-3-105-9 |
| 5-4-1-106-9 | 5-5-1-106-9 |
| 5-9-1-106-9 | 5-10-1-106-9 |



MJERILO 1:5 000

Podloga: katastarska podloga, prosinac 2016
 Gradski ured za katastar i geodetske poslove Grada Zagreba
 Nositelj izrade: Gradski ured za strategijsko planiranje i razvoj Grada
 Stručni izrađivač: Zavod za prostorno uređenje Grada Zagreba
 Odluka o izradi: Odluka o izradi izmjena i dopuna Generalnog urbanističkog plana grada Zagreba (Službeni glasnik 15/15, 12/16)

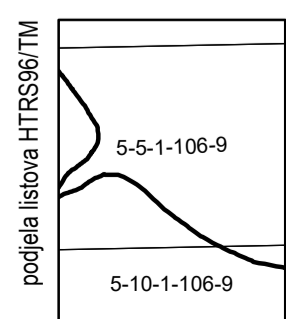
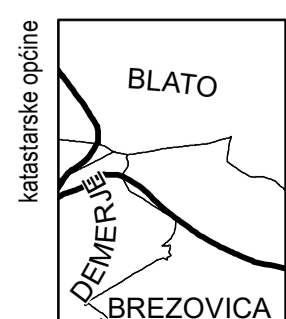
Koordinatni sistem: HTRS96 Croatia TM
 Projekcija: Transverse Mercator
 Datum: Croatian Terrestrial Reference System
 Mjerna jedinica: Metar



VELIKA GORICA-1

VELIKA GORICA-3

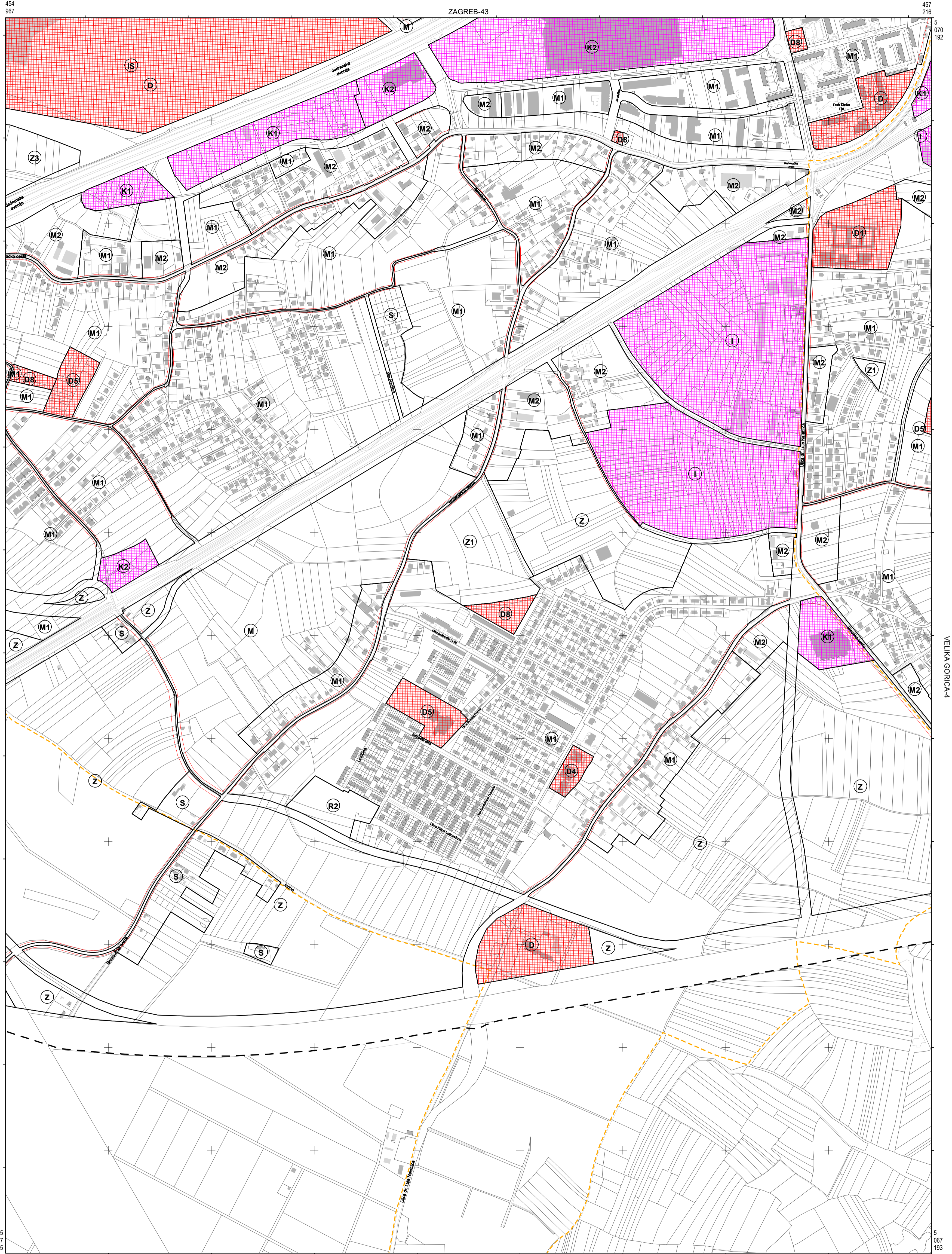
VELIKA GORICA-12



MJERILO 1:5 000

Podloga: katastarska podloga, prosinac 2016
 Gradski ured za katastar i geodetske poslove Grada Zagreba
 Nositelj izrade: Gradski ured za strategijsko planiranje i razvoj Grada
 Stručni izradivač: Zavod za prostorno uređenje Grada Zagreba
 Odluka o izradi: Odluka o izradi izmjena i dopuna Generalnog urbanističkog plana grada Zagreba (Službeni glasnik 15/15, 12/16)

Koordinatni sistem: HTRS96 Croatia TM
 Projekcija: Transverse Mercator
 Datum: Croatian Terrestrial Reference System
 Mjerna jedinica: Metar



VELIKA GORICA-2

VELIKA GORICA-4

454
967

5
070
234

454
910

5
067
235

ZAGREB-43

VELIKA GORICA-13

457
216

5
070
192

457
160

5
067
193

100 50 0 100 200 300 400 500

MJERILO 1:5 000

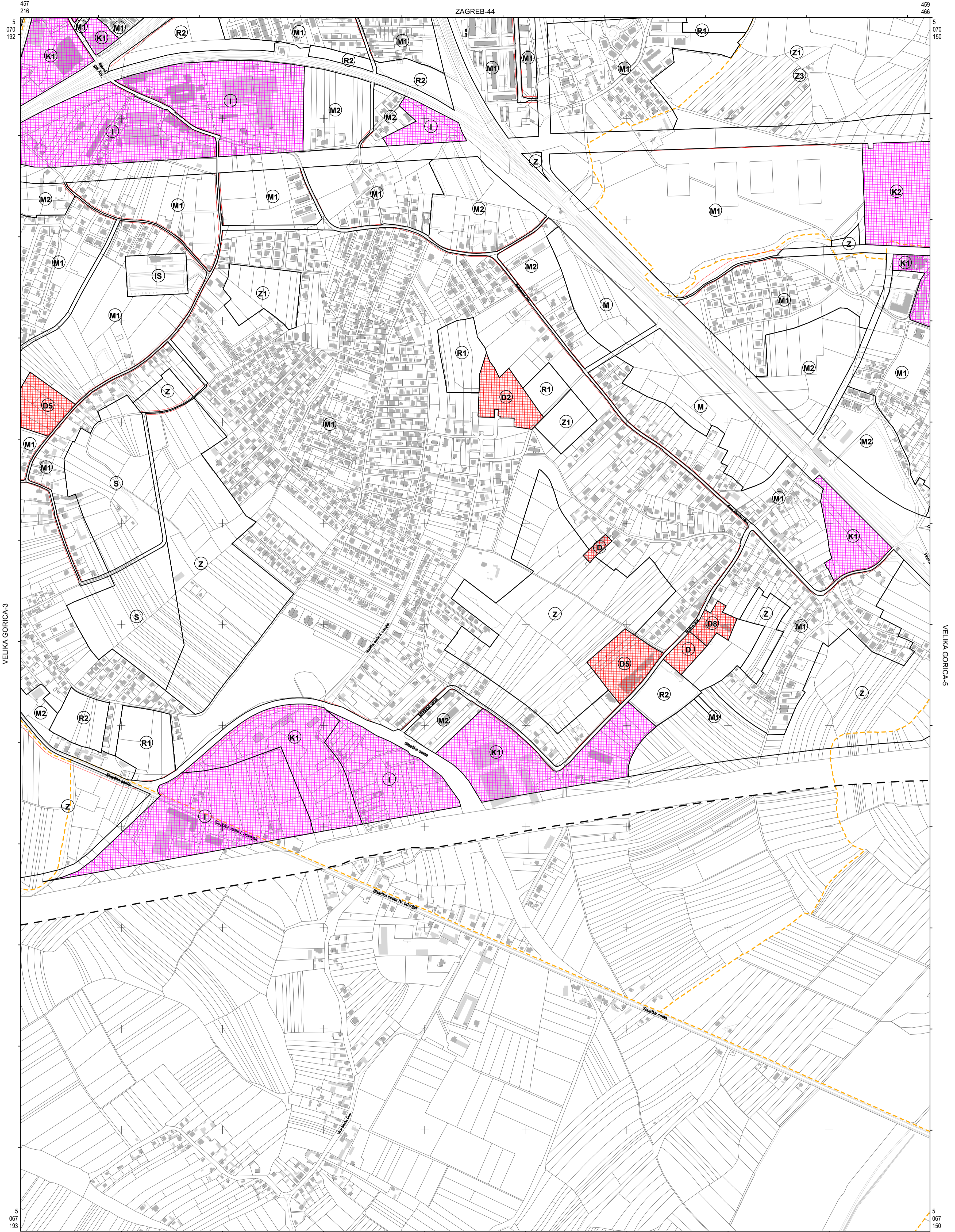
Podloga: katastarska podloga, prosinac 2016
 Gradski ured za katastar i geodetske poslove Grada Zagreba
 Nositelj izrade: Gradski ured za strategijsko planiranje i razvoj Grada
 Stručni izrađivač: Zavod za prostorno uređenje Grada Zagreba
 Odluka o izradi: Odluka o izradi izmjena i dopuna Generalnog urbanističkog plana grada Zagreba (Službeni glasnik 15/15, 12/16)

Koordinatni sistem: HTRS96 Croatia TM
 Projekcija: Transverse Mercator
 Datum: Croatian Terrestrial Reference System
 Mjerna jedinica: Metar

VELIKA GORICA-3

44 / 49

VELIKA GORICA-3



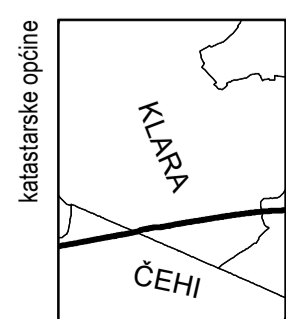
VELIKA GORICA-3

VELIKA GORICA-5

VELIKA GORICA-14

457
160

459
409



| | |
|---------------------------|-------------|
| podjela listova HTRS96/TM | |
| 5-1-2-106-9 | 5-2-2-106-9 |
| 5-6-2-106-9 | 5-7-2-106-9 |

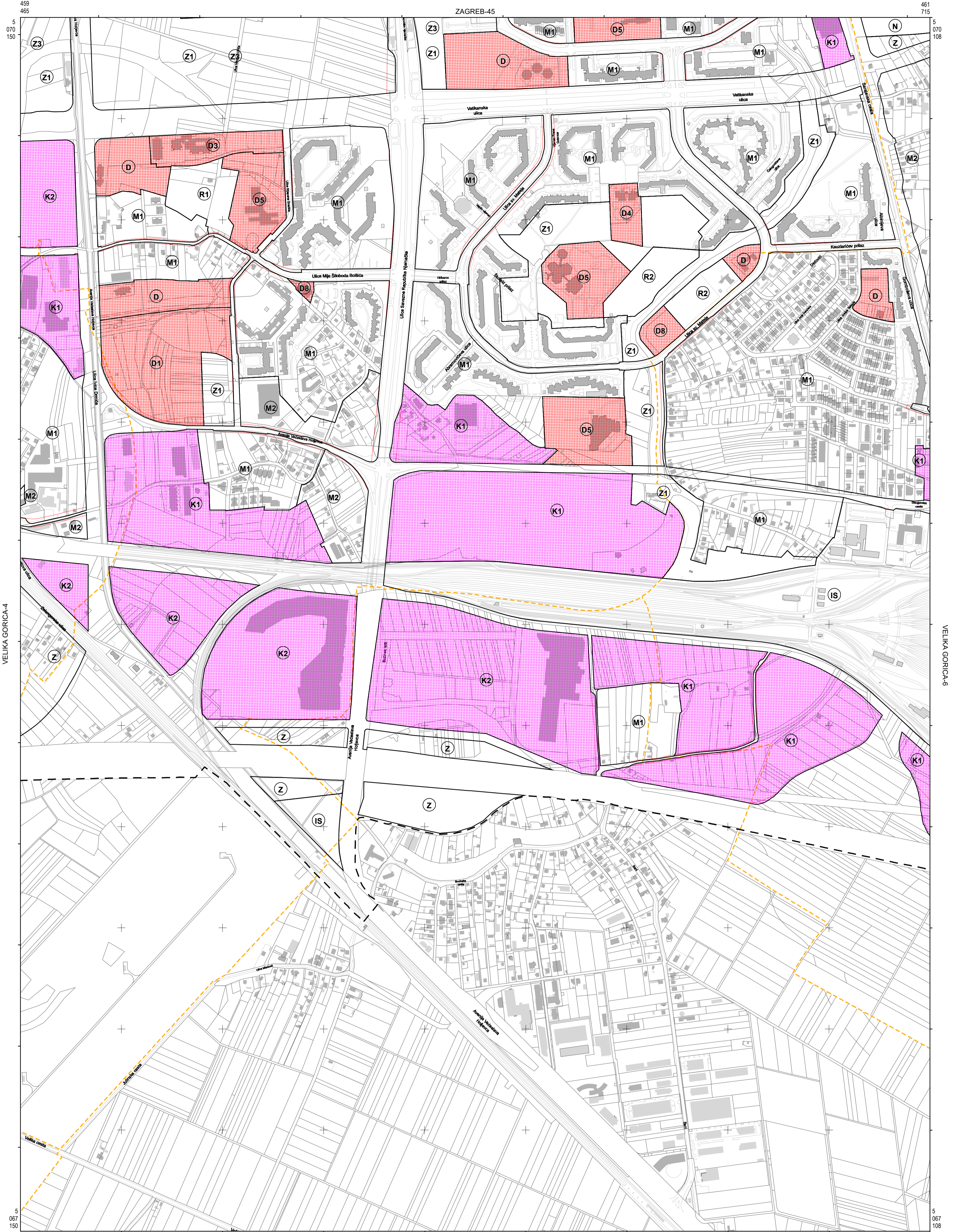


MJERILO 1:5 000

Podloga: katastarska podloga, prosinac 2016
 Gradski ured za katastar i geodetske poslove Grada Zagreba
 Nositelj izrade: Gradski ured za strategijsko planiranje i razvoj Grada
 Stručni izradivač: Zavod za prostorno uređenje Grada Zagreba
 Odluka o izradi: Odluka o izradi izmjena i dopuna Generalnog urbanističkog plana grada Zagreba (Službeni glasnik 15/15, 12/16)

Koordinatni sistem: HTRS96 Croatia TM
 Projekcija: Transverse Mercator
 Datum: Croatian Terrestrial Reference System
 Mjerna jedinica: Metar

VELIKA GORICA-4



VELIKA GORICA-4

VELIKA GORICA-6

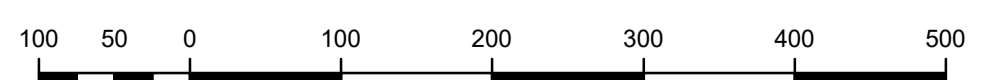
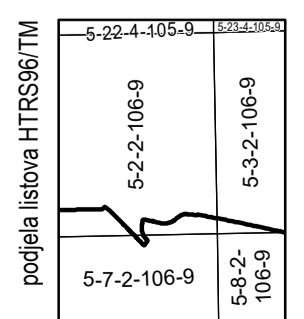
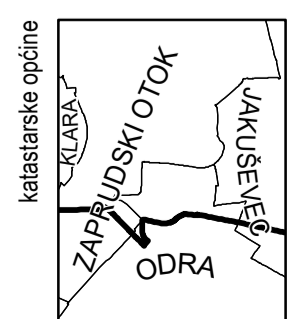
VELIKA GORICA-15

459

409

461

659

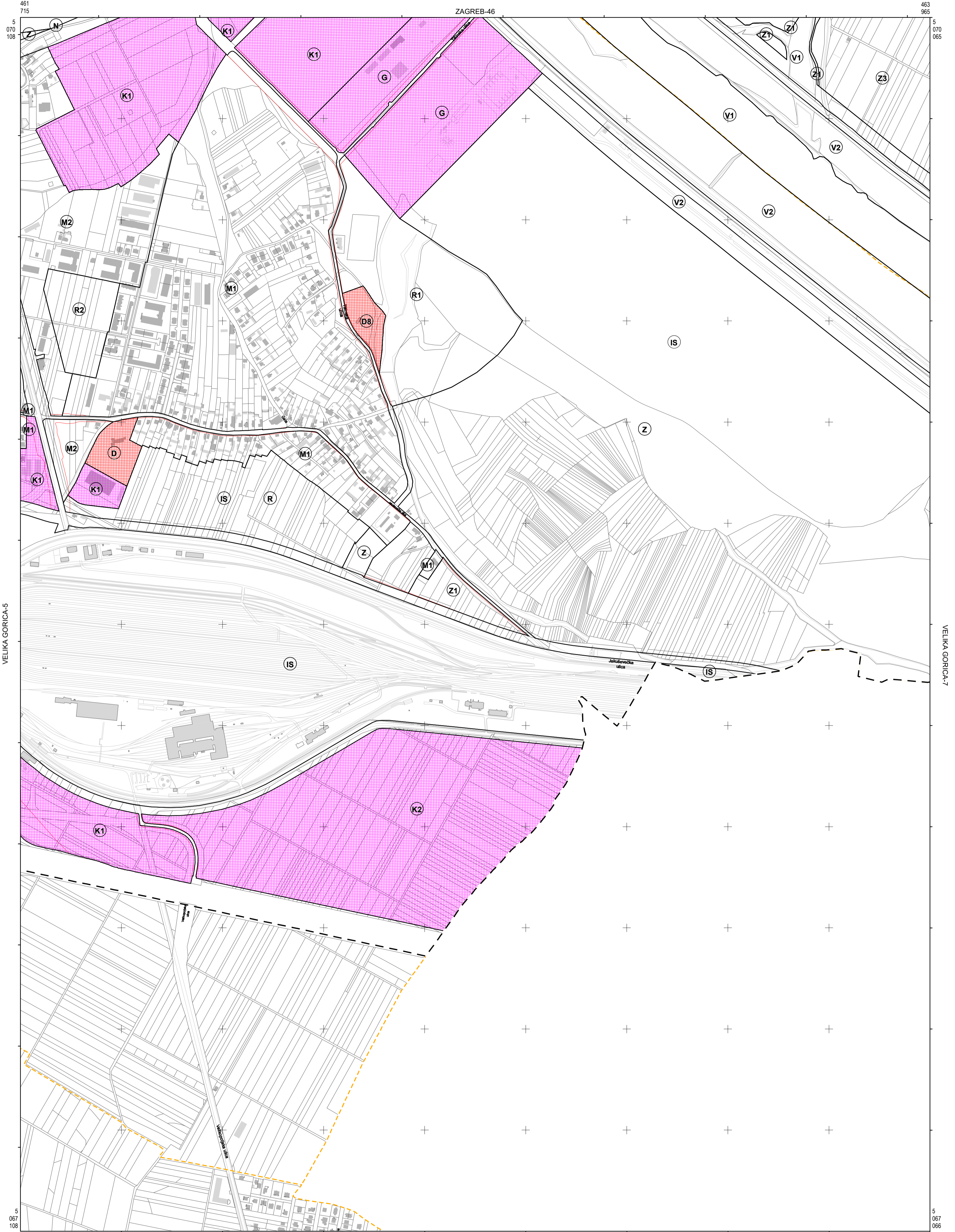


MJERILO 1:5 000

Podloga: katastarska podloga, prosinac 2016
 Gradski ured za katastar i geodetske poslove Grada Zagreba
 Nositelj izrade: Gradski ured za strategijsko planiranje i razvoj Grada
 Stučni izradivač: Zavod za prostorno uređenje Grada Zagreba
 Odluka o izradi: Odluka o izradi izmjena i dopuna Generalnog urbanističkog plana grada Zagreba (Službeni glasnik 15/15, 12/16)

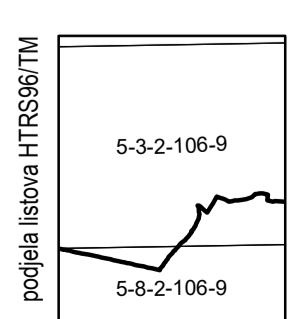
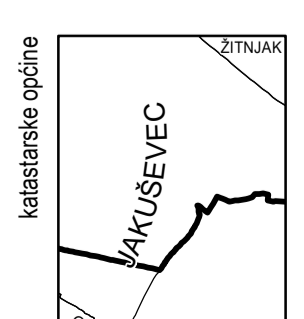
Koordinatni sistem: HTRS96 Croatia TM
 Projekcija: Transverse Mercator
 Datum: Croatian Terrestrial Reference System
 Mjerna jedinica: Metar

VELIKA GORICA-5



461
659

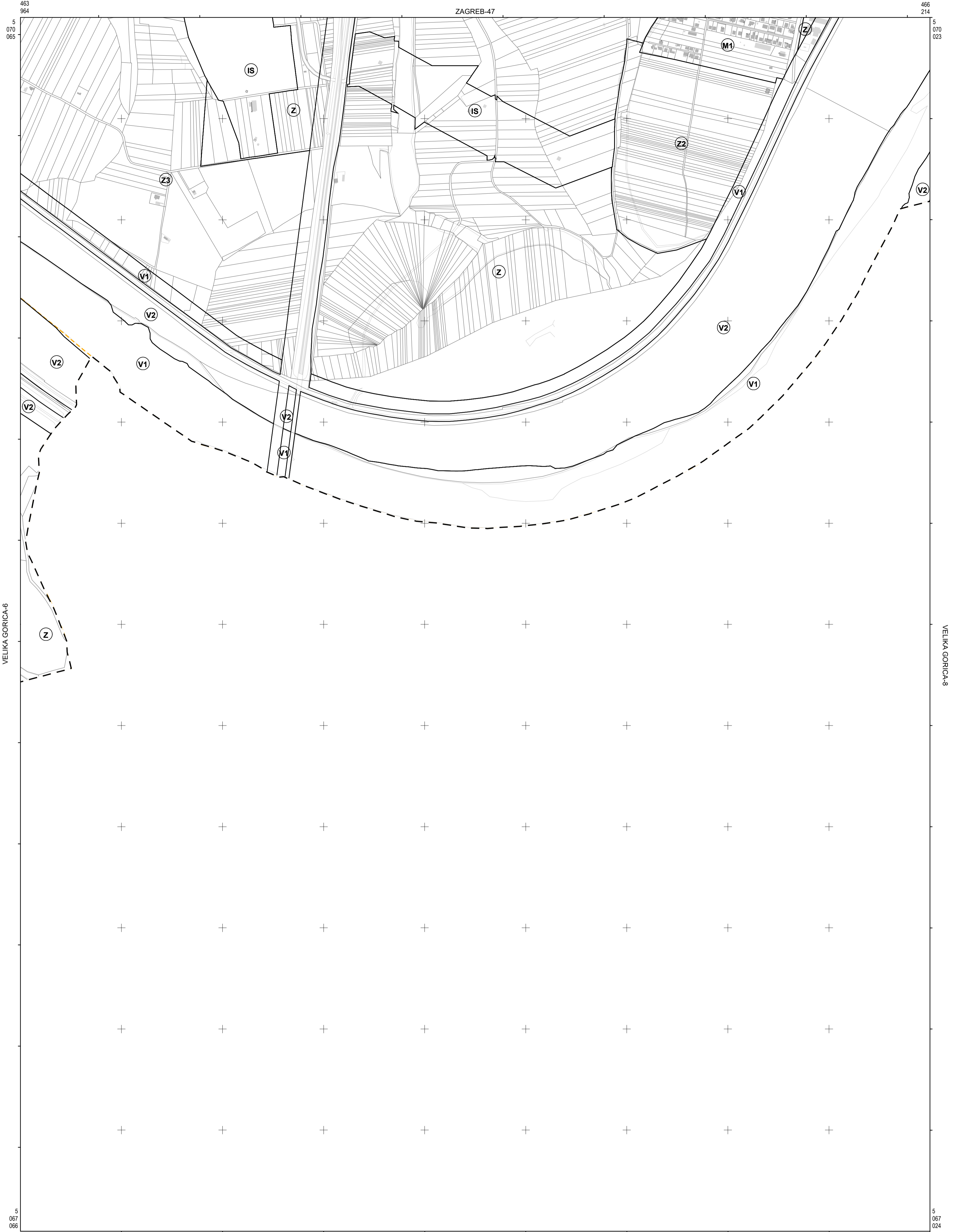
VELIKA GORICA-6



MJERILO 1:5 000

Podloga: katastarska podloga, prosinac 2016
 Gradski ured za katastar i geodetske poslove Grada Zagreba
 Nositelj izrade: Gradski ured za strategijsko planiranje i razvoj Grada
 Stručni izradivač: Zavod za prostorno uređenje Grada Zagreba
 Odluka o izradi: Odluka o izradi izmjena i dopuna Generalnog urbanističkog plana grada Zagreba (Službeni glasnik 15/15, 12/16)

Koordinatni sistem: HTRS96 Croatia TM
 Projekcija: Transverse Mercator
 Datum: Croatian Terrestrial Reference System
 Mjerna jedinica: Metar

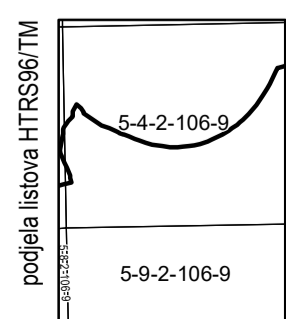


VELIKA GORICA-6

VELIKA GORICA-8

463
908

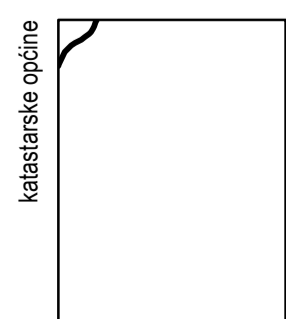

466
158



MJERILO 1:5 000

Podloga: katastarska podloga, prosinac 2016
 Gradski ured za katastar i geodetske poslove Grada Zagreba
 Nositelj izrade: Gradski ured za strategijsko planiranje i razvoj Grada
 Stručni izrađivač: Zavod za prostorno uređenje Grada Zagreba
 Odluka o izradi: Odluka o izradi izmjena i dopuna Generalnog urbanističkog plana grada Zagreba (Službeni glasnik 15/15, 12/16)

Koordinatni sistem: HTRS96 Croatia TM
 Projekcija: Transverse Mercator
 Datum: Croatian Terrestrial Reference System
 Mjerna jedinica: Metar



podjela listova HTRS96/TM

| | | |
|--------------|-------------|-------------|
| 5-9-2-106-9 | 5-4-2-106-9 | 5-5-2-106-9 |
| 5-10-2-106-9 | | |



MJERILO 1:5 000

Podloga: katastarska podloga, prosinac 2016
 Gradski ured za katastar i geodetske poslove Grada Zagreba
 Nositelj izrade: Gradski ured za strategijsko planiranje i razvoj Grada
 Stručni izrađivač: Zavod za prostorno uređenje Grada Zagreba
 Odluka o izradi: Odluka o izradi izmjena i dopuna Generalnog urbanističkog plana grada Zagreba (Službeni glasnik 15/15, 12/16)

Koordinatni sistem: HTRS96 Croatia TM
 Projekcija: Transverse Mercator
 Datum: Croatian Terrestrial Reference System
 Mjerna jedinica: Metar